










## Seeweg Sachseln - Giswil



Seeweg Sachseln mit Aussicht über den See Richtung Giswil - © Obwalden Tourismus, Obwalden Tourismus



### Tourdaten:

 leicht Schwierigkeit	 5,9 km Distanz	 1 h 27 min Dauer	 24 m Höhenmeter (aufsteigend)
 10 m Höhenmeter (absteigend)	 492 m Höchster Punkt	 470 m Niedrigster Punkt	

### Empfohlene Jahreszeiten:

JAN	FEB	MRZ	APR	MAI	JUN
JUL	AUG	SEP	OKT	NOV	DEZ

### Uferweg entlang des Sarnersee von Sachseln bis nach Giswil

Sie starten beim Bahnhof Sachseln und folgen dem Weg bis zum Ende des Sees zum Zollhaus. Von ca. Anfang April bis Ende Oktober besteht ab hier die Möglichkeit die Rückreise nach Sachseln mit einer Schifffahrt zu machen. Informationen zum Fahrplan unter [www.ms-seestern.ch](http://www.ms-seestern.ch)

Vom Zollhaus führt der Weg weiter bis zum über die A8 entlang der Brünigstrasse bis zum Bahnhof Giswil.

**OBWALDEN**  
 der Geheimtipp

### Bewertungen:

★★☆☆☆ Panorama

### Adresse:

6072 Sachseln

### Autor:

Obwalden Tourismus

### Organisation:

Obwalden Tourismus  
<https://www.obwalden-tourismus.ch/de/>



QR-Code scannen und diese Seite offline speichern, mit Freunden teilen und mehr.

<https://s.et4.de/mdXqf>

**Merkmale:**

**Informationen**

Kinderwagentauglich

**Startpunkt:**

Bahnhof Sachseln

**Zielpunkt:**

Bahnhof Giswil

**Tipp des Autors:**

Machen Sie eine Kaffeehalt im Hotel Restaurant Zollhaus in Sachseln.

