



Sörenberg - Satz - Haglere - Mittlist Gfäl - Sörenberg





Blick in Richtung Haglere - © Sörenberg Flühli Tourismus, UNESCO Biosphäre Entlebuch





Tourdaten:


 medium
 Schwierigkeit


 9,3 km
 Distanz


 4 h 15 min
 Dauer


 791 m
 Höhenmeter
 (aufsteigend)


 793 m
 Höhenmeter
 (absteigend)


 1948 m
 Höchster Punkt


 1156 m
 Niedrigster Punkt



UNESCO BIOSPHÄRE
ENTLEBUCH
LUZERN SCHWEIZ

Bewertungen:

★★☆☆☆ Panorama

★★★★☆☆ Kondition

Empfohlene Jahreszeiten:

JAN	FEB	MRZ	APR	MAI	JUN
JUL	AUG	SEP	OKT	NOV	DEZ

Geniessen Sie die herrliche Aussicht auf der Haglere aufs Dorf Sörenberg und die umliegenden Berge.

Auf der anspruchsvollen Wanderung kommen Sie bei Alpweid und Satz an Bauernhöfen/Alpen vorbei bevor es dann über die Weiden nach oben Richtung Hagleren geht. Die moorige Landschaft im Gebiet der Haglere mit den Bergföhren und saftigen Wiesen lässt Sie die Alltagsorgen vergessen. Einmalig ist auch die Aussicht auf der Haglere. Auf fast 2'000 m.ü.M. blicken Sie auf das Dorf Sörenberg und die umliegenden Berge.

Merkmale:

Adresse:

6174 Sörenberg

Autor:

Sörenberg Flühli Tourismus

Organisation:

UNESCO Biosphäre Entlebuch
<https://www.biosphaere.ch/de/>



QR-Code scannen und diese Seite offline speichern, mit Freunden teilen und mehr.

<https://s.et4.de/2FZcf>

Informationen

Gipfel

Startpunkt:

Dorfzentrum Sörenberg

Zielpunkt:

Dorfzentrum Sörenberg

Wegbeschreibung:

Gestartet wird im Dorf Sörenberg. Sie folgen der Alpweidstrasse links neben der Kirche und wandern von dort bis zur Alp «Alpweid». Weiter geht es danach Richtung Satz wo ein steiler Aufstieg folgt. Bei Teufimattsattel biegen Sie links ab und gehen weiter bis zum Gipfelkreuz auf der Hagleren. Zurück geht es auf der anderen Seite in Richtung Mittlist Gfäl und von dort wieder zu Alp «Alpweid» wo Sie den letzten Teil auf der asphaltierten Strasse zurück ins Dorfzentrum wandern.

Sicherheitshinweise:

Der Abschnitt zwischen Alpweid - Satz und Mittlist Gfäl - Alpweid ist immer sehr nass. Bitte tragen Sie festes und gutes Schuhwerk.

Parken:

Es gibt im Dorf Sörenberg verschiedene gratis Parkplätze.

Öffentliche Verkehrsmittel:

Mit dem Zug bis Schüpfheim, von dort weiter mit dem PostAuto bis Sörenberg, Post.

