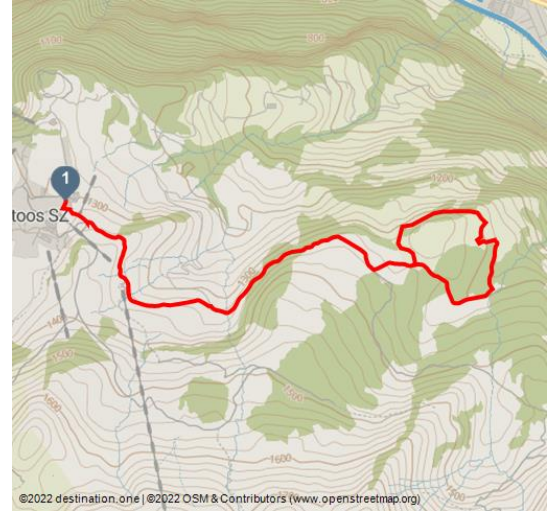











Stoos - Chruteren-Bawangli-Seilstock



Stoos-Muotatal Tourismus, Stoos-Muotatal Tourismus GmbH



Tourdaten:

 medium Schwierigkeit	 8 km Distanz	 2 h 15 min Dauer	 213 m Höhenmeter (aufsteigend)
 213 m Höhenmeter (absteigend)	 1360 m Höchster Punkt	 1274 m Niedrigster Punkt	



Empfohlene Jahreszeiten:

JAN	FEB	MRZ	APR	MAI	JUN
JUL	AUG	SEP	OKT	NOV	DEZ

Der Winterwanderweg Chruteren-Bawangli-Seilstock ist eine ausdauerhafte Tour rund um den Seilstock.

Die Tour startet bei der Bergstation der Standseilbahn, wo es erstmals einen kleinen Hügel rauf geht bis unterhalb des Skihauses Ibach. Von dort wandert man weiter zum Brunnerboden, Chruteren, Bawangli. Beim ruhig gelegenen Bawangli geniesst man die romantische Winterlandschaft. Weiter wandert man um den Seilstock und dann den Weg zurück zur Chruteren, Brunnerboden und zum Ausgangspunkt.

Zurück im Bergdorf, laden heimelige Beizli zum Verweilen ein.

Bewertungen:

- ★★★★★ Panorama
- ★★☆☆☆ Kondition

Adresse:

6433 Stoos

Autor:

Stoos-Muotatal Tourismus / Region Luzern-Vierwaldstättersee

Organisation:

Stoos-Muotatal Tourismus GmbH
<https://stoos-muotatal.ch/>

Merkmale:

Informationen

Einkehrmöglichkeit, Rundweg, Barrierefrei

Startpunkt:

Bergstation Standseilbahn Schwyz-Stoos

Zielpunkt:

Bergstation Standseilbahn Schwyz-Stoos

Wegbeschreibung:

Bergstation Standseilbahn - Brunnerboden - Chruteren - Bawangli
- Seilstock - Bawangli - Chruteren - Brunnerboden - Bergstation
Standseilbahn

Sicherheitshinweise:

Bitte folgen Sie der Beschilderung auf dem Weg.

Ausrüstung:

Gutes Schuhwerk, dem Wetter angepasste Kleidung, Getränke,
Verpflegung.

Tipp des Autors:

Einkehr in ein heimeliges Bergrestaurant auf dem Stoos.

Anfahrt:

Mit dem PW auf der A4 bis Ausfahrt Schwyz, dann Richtung Muotathal
bis zur Talstation der Standseilbahn Schwyz-Stoos oder mit dem PW
auf Morschacherstrasse abbiegen (auf Höhe Wolfsprung), dann der
Beschilderung nach Morschach folgen und weiter zur Talstation der kleinen
Luftseilbahn Morschach-Stoos.

Parken:

An der Talstation der Standseilbahn Schwyz-Stoos und der Luftseilbahn
Morschach-Stoos sind Parkmöglichkeiten vorhanden.

Öffentliche Verkehrsmittel:

Mit dem Zug bis Bahnhof Schwyz-Seewen, dann mit dem Bus bis
zur Talstation der Standseilbahn Schwyz-Stoos (Linie 501 Schwyz -
Muotathal) oder mit dem Zug bis Bahnhof SBB Brunnen, dann mit dem Bus
bis zur Talstation der kleinen Luftseilbahn Morschach-Stoos.



QR-Code scannen und diese Seite offline
speichern, mit Freunden teilen und
mehr.

https://s.et4.de/C_Zcf

Literatur:

An den Stationen der Stoosbahnen sind **kostenlose Prospekte** mit Informationen zu den Trails auf dem Stoos vorhanden.

Karte/Karten:

Pistenplan Stoos, Winterprospekt Region Stoos-Muotatal

Weitere Infos / Links:

Täglich aktuelle Informationen über die geöffneten Trails während der Wintersaison unter www.stoos.ch/betriebsinformationen.

Pistenplan Stoos, Winterprospekt der Region Stoos-Muotatal



©2022 destination.one | ©2022 OSM & Contributors (www.openstreetmap.org)