










Stoos Nordic Walking blau



Stoos-Muotatal Tourismus, Stoos-Muotatal Tourismus GmbH



Tourdaten:

 schwer Schwierigkeit	 2,8 km Distanz	 0 h 40 min Dauer	 54 m Höhenmeter (aufsteigend)
 655 m Höhenmeter (absteigend)	 1921 m Höchster Punkt	 1270 m Niedrigster Punkt	



Empfohlene Jahreszeiten:

JAN	FEB	MRZ	APR	MAI	JUN
JUL	AUG	SEP	OKT	NOV	DEZ

Die Nordic Walking Tour blau auf dem Stoos ist eine Rundwanderung um den autofreien Stoos.

Vom Seminar- und Wellnesshotel Richtung zur alten Bergstation der Standseilbahn. Rund ums Stooshorn, nacher zurück zum Seminar- und Wellnesshotel. Von dort aus Rund ums Bergdorf Stoos; via Luftseilbahn Morschach-Stoos, der Ringstrasse entlang. Dem Gasthaus Bergsonne (ehemalig Naturfreundehaus) vorbei bis zur Wegkreuzung Rämisenweg und Ringstrasse. Alles entlang der Ringstrasse bis zum Seminar- und Wellnesshotel zurück.

Bewertungen:

- ★★★★☆ Panorama
- ★★★★☆ Kondition

Adresse:

6433 Stoos

Autor:

Stoos-Muotatal Tourismus / Schwyzer Wanderwege

Organisation:

Stoos-Muotatal Tourismus GmbH
<https://stoos-muotatal.ch/>



QR-Code scannen und diese Seite offline speichern, mit Freunden teilen und mehr.

https://s.et4.de/_BZ6f

Merkmale:

Informationen

Einkehrmöglichkeit, Rundweg

Startpunkt:

Seminar- und Wellnesshotel, Stoos

Zielpunkt:

Seminar- und Wellnesshotel, Stoos

Wegbeschreibung:

Seminar- & Wellnesshotel - Stooshorn- Seminar- & Wellnesshotel - Luftseilbahn Morschach-Stoos- Gasthaus Bergsonne- Bergstation Standseilbahn Schwyz-Stoos - Seminar- & Wellnesshotel

Ausrüstung:

Regenjacke, Getränk, Verpflegung, Walking Stöcke.

Tipp des Autors:

Hinweis(e)Belag: 10% Asphalt, 90% Wald-/Wiesenwege.

Im Dorf Stoos stehen viele Restaurant zur Verfügung.

Anfahrt:

Mit dem PW auf der A4 bis Ausfahrt Schwyz, dann Richtung Muotathal bis zur Talstation der grossen Standseilbahn Schwyz-Stoos oder mit dem PW auf Morschacherstrasse abbiegen (auf Höhe Wolfsprung), dann der Beschilderung nach Morschach folgen und weiter zur Talstation der kleinen Luftseilbahn Morschach-Stoos.

Parken:

An der Talstation der Standseilbahn Schwyz-Stoos und der Luftseilbahn Morschach-Stoos sind Parkmöglichkeiten vorhanden.

Öffentliche Verkehrsmittel:

Mit dem Zug bis Bahnhof Schwyz-Seewen, dann mit dem Bus bis zur Talstation der grossen Standseilbahn Schwyz-Stoos (Linie 501 Schwyz - Muotathal) oder mit dem Zug bis Bahnhof SBB Brunnen, dann mit dem Bus bis zur Talstation der kleinen Luftseilbahn Morschach-Stoos.

Weitere Infos / Links:

Stoosbahnen AG, 041 818 08 08

info@stoos.ch

www.stoos-muotatal.ch

