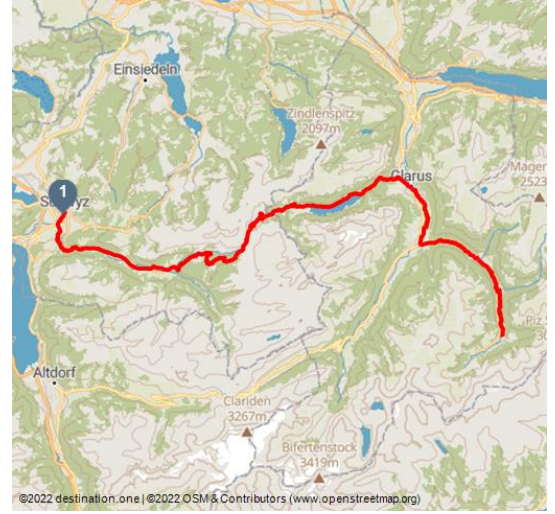




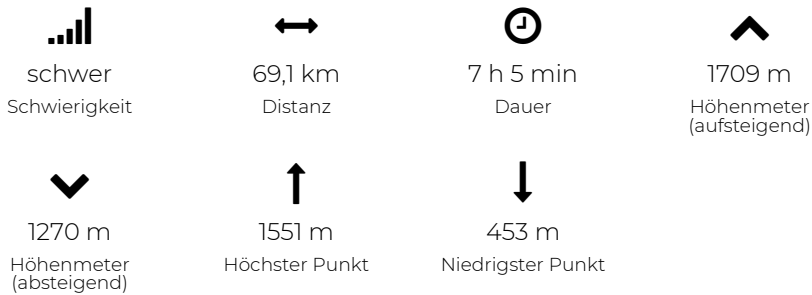
Suworow-Route - SchweizMobil Route 83



Suworowbrücke - © Stoos-Muotatal Tourismus, Stoos-Muotatal Tourismus GmbH



Tourdaten:



Empfohlene Jahreszeiten:

JAN	FEB	MRZ	APR	MAI	JUN
JUL	AUG	SEP	OKT	NOV	DEZ


Die Suworow-Route ist eine anspruchsvolle Velo-Route und nur für geübte Velofahrer geeignet.

Die lange Suworow-Route startet in Schwyz, geht weiter bis ins Muotathal und über den Pragelpass. Weiter im geht es am Klöntalersee vorbei bis hin nach Elm.

Merkmale:

Informationen

Einkehrmöglichkeit



Bewertungen:

★★★★★ Kondition

Adresse:

00000 DUMMY

Autor:

Stoos-Muotatal Tourismus

Organisation:

Stoos-Muotatal Tourismus GmbH
<https://stoos-muotatal.ch/>

Startpunkt:

Schwyz

Zielpunkt:

Elm

Wegbeschreibung:

Schwyz - Oberschönenbuch - Suworowbrücke - Muotathal - Pragelpass - Richisau - Hinter Klöntal - Klöntalersee - Riederer - Glarus - Schwanden - Sool - Soolsteg - Engi - Matt - Elm

Ausrüstung:

Gepumpte Pneu, 2 kräftige Bremsen, Reflektoren, Trinkflasche

Tipp des Autors:

Die Tour ist mit der Nr. 83 beschriftet.

Aktuelle Informationen zum Pragelpass finden Sie hier.

Anfahrt:

Von Basel-Luzern herkommend:

Fahren Sie bei Luzern auf die A14 in Richtung Zug. Beim Autobahndreieck Rütihof fahren Sie auf die Autobahn A4 in Richtung Schwyz. Nehmen Sie die Autobahnausfahrt Schwyz und folgen Sie den Wegweisern zum Bahnhof Schwyz.

Vom Bodensee und Rapperswil herkommend:

Fahren Sie ab Rapperswil Richtung Gotthard/Schwyz. Bei Pfäffikon führt ein kurzes Stück auf der Autobahn A3 in Richtung Gotthard. Nehmen Sie gleich wieder die erste Ausfahrt Richtung Gotthard/Schwyz. Die Landstrasse führt Sie über Rothenthurm und Sattel nach Schwyz. In Schwyz fahren Sie Richtung Schwyz, Bahnhof.

Von Gotthard-Altendorf herkommend:

Nehmen Sie bei Flüelen die Umfahrung (Tunnel) in Richtung Schwyz. Nehmen Sie die Autobahnausfahrt in Schwyz und fahren Sie zum Bahnhof Schwyz.



QR-Code scannen und diese Seite offline speichern, mit Freunden teilen und mehr.

<https://s.et4.de/LW9lf>

Parken:

In der Umgebung des Bahnhofs sind wenige Parkplätze vorhanden.

Öffentliche Verkehrsmittel:

Fahren Sie mit dem Zug an die Haltestelle Schwyz, Bahnhof. Dort beginnt die Velo-Route. Hier zum Fahrplan der SBB.

Karte/Karten:

Sommerprospekt Stoos-Muotatal

