










## Tell-Trail



Gratwanderung Schluchberg - © Switzerland Tourism / Silvano Zeiter, Region Luzern-Vierwaldstättersee



### Tourdaten:

 schwer Schwierigkeit	 208,2 km Distanz	 192 h Dauer	 14142 m Höhenmeter (aufsteigend)
 13441 m Höhenmeter (absteigend)	 2328 m Höchster Punkt	 429 m Niedrigster Punkt	

### Empfohlene Jahreszeiten:

JAN	FEB	MRZ	APR	MAI	JUN
JUL	AUG	SEP	OKT	NOV	DEZ

### Der neue Fernwanderweg «Tell-Trail» führt in acht Etappen durch die malerische Zentralschweiz von Altdorf aufs Briener Rothorn.

Der neue «Tell-Trail» führt in acht Etappen von Altdorf bis aufs Briener Rothorn. Auf diesem Fernwanderweg wandert man über die «Big 6» der Zentralschweizer Gipfel (Stoos, Rigi, Pilatus, Stanserhorn, Titlis und Briener Rothorn) vorbei an idyllischen Bergseen und durch historische Ortschaften. Das spektakuläre Bergpanorama ist dabei ein treuer Wandergenosse. Die einzelnen Etappen eignen sich auch als Tagesausflug mit Freunden oder Familie und können wahlweise mit Bergbahnen und ÖV (der Tell-Pass ist das passende Ticket dazu) abgekürzt werden. Und diese Bergbahnen haben es in sich: Ob die steilste Zahnradbahn der Welt, die älteste Bergbahn Europas oder die weltweit erste drehbare Luftseilbahn, die Region Luzern-Vierwaldstättersee ist die Heimat spektakulärer Rekordbahnen.



### Bewertungen:

- ★★★★☆ Panorama
- ★★★★☆ Kondition

### Adresse:

6460 Altdorf

### Autor:

Laila Bosco

### Organisation:

Region Luzern-Vierwaldstättersee  
<https://www.luzern.com/>



QR-Code scannen und diese Seite offline speichern, mit Freunden teilen und mehr.

<https://s.et4.de/qG--d>

Etappe 1: Altdorf - Muotatal

Etappe 2: Muotatal - Brunnen

Etappe 3: Brunnen - Rigi Kaltbad - Luzern

Etappe 4: Luzern - Pilatus - Stans

Etappe 5: Stans - Engelberg

Etappe 6: Engelberg - Älggialp

Etappe 7: Älggialp - Lungern

Etappe 8: Lungern - Briener Rothorn - Sörenberg

### **Merkmale:**

#### **Informationen**

Kulturell interessant, Einkehrmöglichkeit, Barrierefrei

### **Startpunkt:**

Telldenkmal Altdorf

### **Zielpunkt:**

Sörenberg, Post

### **Wegbeschreibung:**

Der Fernwanderweg startet beim Telldenkmal in Altdorf und führt entlang der Via Suworow über den Chinzigpass durch das Wängital ins Muotatal. Von dort transportiert einen die steilste Standseilbahn zum autofreien Dorf Stoos. Die anschliessende Gratwanderung vom Klingenstock zum Fronalpstock ist ein echtes Bijoux. Über die Schwyzerhöhe geht es hinunter nach Brunnen an den Vierwaldstättersee. Die dritte Etappe führt schliesslich über den Gätterlipass nach Rigi Kaltbad. Per Zahnradbahn nach Vitznau und anschliessende geniesst man eine erholsame Schifffahrt nach Luzern. Hier in der Leuchtenstadt ist ein Ruhetag eingeplant. Wer weiterwandern möchte, wandert gleich via Fräkmünt auf den Luzerner Hausberg Pilatus. Nach der Talfahrt mit der weltweit steilsten Zahnradbahn nach Alpnachstad führt die Tour nach Stans, wo es per Seilbahn hoch hinauf aufs Stanserhorn geht. Die Wanderung über die neu erschlossene Gratwanderung nach Grafenort und schliesslich Engelberg, gehört zum Highlight des Tell-Trails. Ab Engelberg absolviert man die beliebte 4-Seen-Wanderung und verlängert die Strecke bis zum geografischen

More information: [www.luzern.com](http://www.luzern.com) | [shop.luzern.com](http://shop.luzern.com)

Mittelpunkt der Schweiz: auf die Älggialp. Über den Brünigpass wandert man zum Lungernersee, wo man die letzte Etappe auf den Gipfel des Briener Rothorns annimmt. Der Tell-Trail endet nach der Talfahrt im Dorf Sörenberg.

### **Sicherheitshinweise:**

T3 anspruchsvolles Bergwandern.

Gute Trittsicherheit

Durchschnittliches Orientierungsvermögen

Elementare alpine Erfahrung

### **Ausrüstung:**

Gute Wanderschuhe

### **Weitere Infos / Links:**

#### **Mit Bahn/Fähre/Bus**

- Strecke = 207,3 km

- Aufstiege = 13'658hm

- Abstiege = 12'956 hm

#### **Ohne Bahn/Fähre/Bus**

- Strecke = 156,3km

- Aufstiege = 7'126hm

- Abstiege = 8'176hm

