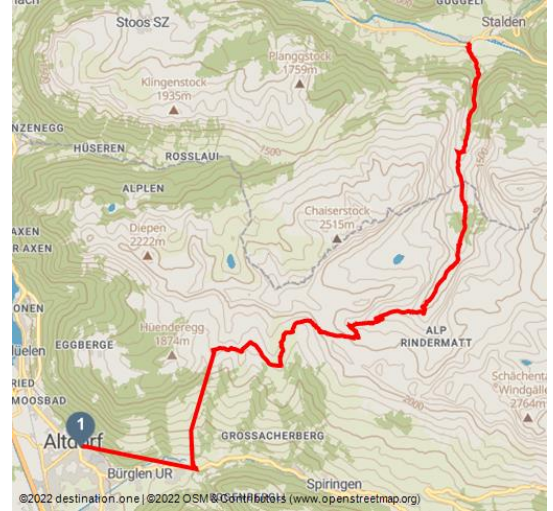










Tell-Trail Etappe 1: Altdorf - Muotathal



Klettersteig Biel - © Uri Tourismus, Region Luzern-Vierwaldstättersee



Tourdaten:

 medium Schwierigkeit	 22,4 km Distanz	 5 h 30 min Dauer	 556 m Höhenmeter (aufsteigend)
 1447 m Höhenmeter (absteigend)	 2073 m Höchster Punkt	 458 m Niedrigster Punkt	



Bewertungen:

- ★★★★☆ Panorama
- ★★★☆☆ Kondition

Empfohlene Jahreszeiten:

JAN	FEB	MRZ	APR	MAI	JUN
JUL	AUG	SEP	OKT	NOV	DEZ

Adresse:

6460 Altdorf

Autor:

Laila Bosco

Die erste Etappe des Tell-Trails führt von Altdorf entlang der Via Suworow über den Chinzigpass durch das Wängital ins Muotathal.

Anreise nach Altdorf und Gepäckabgabe. Mit dem Postauto fahren Sie nach Bürglen mit anschließender Seilbahnfahrt nach Ruogig. Der erste Abschnitt des Tell-Trails führt Sie entlang der Via Suworow über den Chinzigpass. Der Chinzigpass begeistert mit bizarren Felsformationen und dem Blick auf die Alpenkette im Chinzer- und Hürital. Der Wanderweg führt weiter durch das von Gipfeln umrahmte Wängital und dann entlang des Hüribachs ins Muotathal.

Organisation:

Region Luzern-Vierwaldstättersee
<https://www.luzern.com/>



QR-Code scannen und diese Seite offline speichern, mit Freunden teilen und mehr.

<https://s.et4.de/ysPcf>

Gehzeit: 5.5 Stunden, Strecke: 18km (ohne Seilbahn & Busstrecke), Aufstieg: 556hm (mit Bergbahnen: 1'636hm), Abstieg: 1'468hm

Merkmale:

Informationen

Gipfel, Einkehrmöglichkeit

Startpunkt:

Telldenkmal Altdorf

Zielpunkt:

Dorfeingang Muotathal

Wegbeschreibung:

Anreise nach Altdorf und Gepäckabgabe. Mit dem Postauto fahren Sie nach Bürglen mit anschliessender Seilbahnfahrt nach Ruogig. Der erste Abschnitt des Tell Trails führt Sie entlang der Via Suworow über den Chinzigpass. Der Chinzigpass begeistert mit bizarren Felsformationen und dem Blick auf die Alpenkette im Chinzer- und Hürital. Der Wanderweg führt weiter durch das von Gipfeln umrahmte Wängital und dann entlang des Hüribachs ins Muotathal.

Sicherheitshinweise:

T3 anspruchsvolles Bergwandern.

- Gute Trittsicherheit
- Durchschnittliches Orientierungsvermögen
- Elementare alpine Erfahrung

Ausrüstung:

Gute Wanderschuhe.

Parken:

Verschiedene Parkmöglichkeiten in der Stadt Luzern.

Öffentliche Verkehrsmittel:

Mit dem Zug bis nach Flüelen, von dort den Bus bis zum Telldenkmal in Altdorf.

Oder mit dem Tellbus direkt von Luzern nach Altdorf.

Weitere Infos / Links:

More information: www.luzern.com | shop.luzern.com

Diese Etappe gehört zum Fernwanderweg Tell-Trail, welcher in acht Etappen durch die ganze Region Luzern-Vierwaldstättersee verläuft.

Mehr Infos zum Tell-Trail unter www.luzern.com/telltrail

