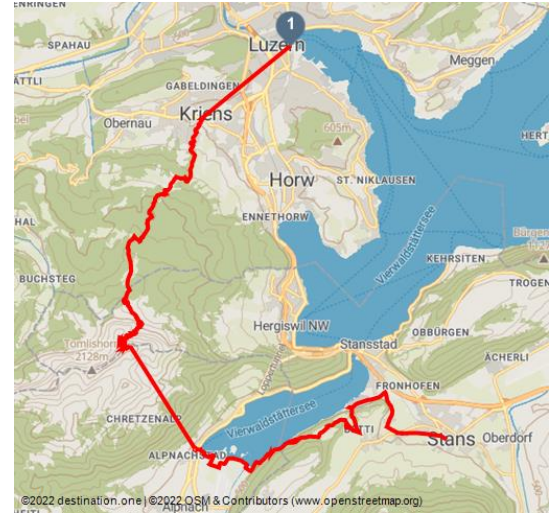











Tell-Trail Etappe 4: Luzern - Pilatus - Stans



Aussicht vom Pilatus - © Beat Brechbühl, Luzern Tourismus



Tourdaten:

 schwer Schwierigkeit	 27,4 km Distanz	 8 h Dauer	 1650 m Höhenmeter (aufsteigend)
 362 m Höhenmeter (absteigend)	 2099 m Höchster Punkt	 432 m Niedrigster Punkt	



Bewertungen:

- ★★★★☆ Panorama
- ★★★★☆ Kondition

Empfohlene Jahreszeiten:

JAN	FEB	MRZ	APR	MAI	JUN
JUL	AUG	SEP	OKT	NOV	DEZ

Adresse:

6003 Luzern

Autor:

Laila Bosco

Die vierte Etappe des Tell-Trails startet in Luzern und führt Sie über die Fräkmünt auf den Pilatus. Mit der Zahnradbahn zurück nach Alpnachstad und Abschluss-Wanderung nach Stans.

Ausgangspunkt der Wanderung ist die Stadt Luzern. Mit dem Bus fahren Sie bis nach Kriens, wo Sie eine idyllische Wanderung durch den Chienser Hohwald erwartet. Ab Fräkmünt werden die Wege rauer. Sie umrunden das Klimsenhorn und wandern auf zahllosen Serpentina hoch zum Luzerner Hausberg Pilatus. Die steilste Zahnradbahn der Welt bringt Sie von hier wieder zurück ins Tal nach Alpnachstad. Zum Abschluss wandern Sie in den Etappenort Stans.

Organisation:

Region Luzern-Vierwaldstättersee
<https://www.luzern.com/>



QR-Code scannen und diese Seite offline speichern, mit Freunden teilen und mehr.

<https://s.et4.de/776cf>

Gehzeit: ca. 8 Stunden | Strecke: 10 km (ohne Bergbahnen) | Aufstieg: 1'650 hm | Abstieg: 120 hm (mit Bergbahnen: 1984 hm)

Merkmale:

Informationen

Gipfel, Einkehrmöglichkeit

Startpunkt:

Stadt Luzern

Zielpunkt:

im Dorf Stans

Wegbeschreibung:

Start der Wanderung ist die Stadt Luzern. Mit dem Bus fahren Sie bis nach Kriens, wo Sie eine idyllische Wanderung durch den Chrienser Hohwald erwartet. Ab Fräkmünt werden die Wege rauer. Sie umrunden das Klismenhorn und wandern auf zahllosen Serpentinafen hoch zum Luzerner Hausberg Pilatus. Die steilste Zahnradbahn der Welt bringt Sie von hier wieder zurück ins Tal nach Alpnachstad. Zum Abschluss wandern Sie in den Etappenort Stans.

Sicherheitshinweise:

T3 anspruchsvolles Bergwandern.

- Gute Trittsicherheit
- Durchschnittliches Orientierungsvermögen
- Elementare alpine Erfahrung

Ausrüstung:

Gute Wanderschuhe.

Tipp des Autors:

Wer seine Beine für die weiteren Touren etwas schonen möchte, der kann die Strecke von Alpnachstad bis Stans mit dem ÖV abkürzen. Mehr Informationen hier.

Parken:

In Luzern gibt es verschiedene Parkhäuser. In Kriens sind ebenfalls Parkplätze neben der Seilbahnstation vorhanden.

Öffentliche Verkehrsmittel:

More information: www.luzern.com | shop.luzern.com

Dank der zentralen Lage ist Luzern mit allen öffentlichen Verkehrsmitteln hervorragend erreichbar.

Weitere Infos / Links:

Diese Etappe gehört zum Fernwanderweg Tell-Trail, welcher in acht Etappen durch die ganze Zentralschweiz verläuft.

Mehr Infos zum Tell-Trail unter www.luzern.com/telltrail

