










## Unterland Bike - 401 SchweizMobil



A. Sanchez



### Tourdaten:

 medium Schwierigkeit	 28,8 km Distanz	 3 h 30 min Dauer	 950 m Höhenmeter (aufsteigend)
 950 m Höhenmeter (absteigend)	 826 m Höchster Punkt	 434 m Niedrigster Punkt	



**Lernen Sie den vielfältigen Charakter der Ferienregion Uri kennen: Von der Inselwelt am Urnersee, über den mediterran angehauchten Flecken Aldorf in die Heimat Tells bis zu atemberaubenden Aussichtsterrassen.**

Ab Bahnhof Aldorf fahren Sie Richtung Norden bis Wild Ried und anschliessend in westlicher Richtung auf einem Flurweg bis Unterdorf. Neben einem Besuch des malerischen Schösschens A Pro und der dortigen Mineralienausstellung empfiehlt sich eine Zusatzschleife an den Urnersee. Die Badeinseln Lorelei sorgen für eine Abkühlung mit Karibik-Feeling.

Durch den Bodenwald oberhalb Seedorf fahren Sie durch ein attraktives Naherholungsgebiet nach Attinghausen. In Schattdorf angekommen ist die erste knackige Steigung durch den Bannwald Schattdorf zu überwinden. Nach einer kurzen Abfahrt gelangen Sie nach Bürglen, dem Heimatort unseres Nationalhelden Wilhelm Tell. Durch den kühlenden Spiss Tunnel erreichen Sie auf der Sonnenterrasse von Bürglen das Heimwesen Bittleten, welches auch der höchste Punkt Ihrer Tour ist. Anschliessend zweigen Sie in den Aldorfer Bannwald ab und geniessen beim Restaurant Nussbäumli die herrliche Aussicht über den Urner Talboden. Bis zum Gruonbach in Flüelen wechseln sich Steigungen und Abfahrten stetig ab. Nun radeln Sie über Strassen und Flurwege zurück zum Ausgangspunkt.

### Bewertungen:

★★★★☆ Panorama

★★★★☆ Kondition

### Adresse:

00000 DUMMY

### Autor:

Uri Tourismus AG

## Hinweis

Die Tour ist durchgehend mit Nr. 401 signalisiert.

## Merkmale:

### Informationen

Kulturell interessant, Einkehrmöglichkeit, Rundweg

## Startpunkt:

Altdorf, Bahnhof

## Zielpunkt:

Altdorf, Bahnhof

## Wegbeschreibung:

Altdorf - Seedorf - Attinghausen - Schattdorf - Gosmerli - Bürglen - Bittleten  
- Flüelen Gruonbach - Flüelen - Altdorf

## Tipp des Autors:

Schlossrestaurant A Pro mit Mineralienausstellung in Seedorf

Badeinseln Lorelei im Urner Reussdelta

Tell-Museum in Bürglen

## Anfahrt:

Von der Autobahn A2 und von der Axenstrasse her kommend in Richtung Altdorf fahren, anschliessend Abzweiger zum Bahnhof nehmen.

## Parken:

Kostenpflichtiger Parkplatz am Bahnhof Altdorf.

## Öffentliche Verkehrsmittel:

Mit dem Bus oder der Bahn bis zum Bahnhof Altdorf fahren. Dort ist der Ausgangspunkt für diese Tour.

## Weitere Infos / Links:

Schloss A Pro

Ausstellungen in Schloss A Pro

Reussdelta mit Badeinseln Lorelei

Tell-Museum Bürglen

More information: [www.luzern.com](http://www.luzern.com) | [shop.luzern.com](http://shop.luzern.com)

## Organisation:

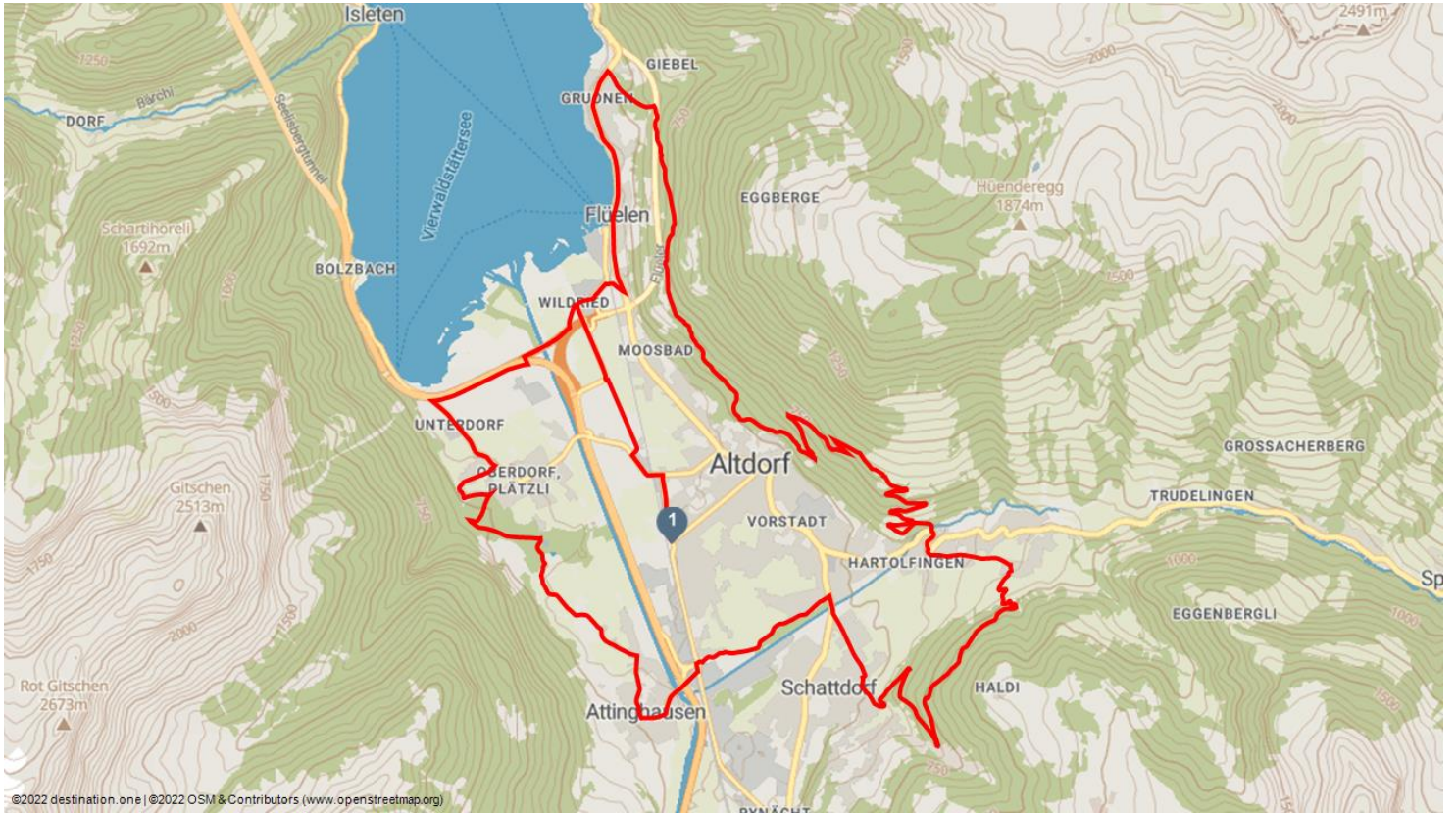
Uri Tourismus

<https://www.uri.swiss/de/>



QR-Code scannen und diese Seite offline speichern, mit Freunden teilen und mehr.

<https://s.et4.de/lqzyf>



©2022 destination.one | ©2022 OSM & Contributors (www.openstreetmap.org)