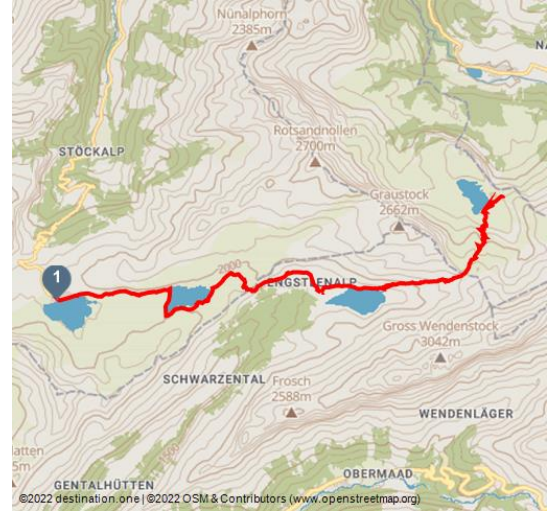











Vier-Seen-Wanderung



Ruderbote am Engstlensee - © Obwalden Tourismus, Obwalden Tourismus



Tourdaten:

 medium Schwierigkeit	 14,5 km Distanz	 4 h 35 min Dauer	 518 m Höhenmeter (aufsteigend)
 624 m Höhenmeter (absteigend)	 2209 m Höchster Punkt	 1764 m Niedrigster Punkt	

Empfohlene Jahreszeiten:

JAN	FEB	MRZ	APR	MAI	JUN
JUL	AUG	SEP	OKT	NOV	DEZ

Die fantastische Bergwelt rund um den mächtigen Titlis, die einzigartige Flora, die tiefblauen Bergseen und die atemberaubenden Ausblicke auf die Zentralschweizer Alpen sind nur einige der Höhepunkte dieser Wanderung.

Ausgangspunkt für die Vier-Seen-Wanderung ist die Bergstation Melchsee-Frutt. Zunächst führt der Weg zum Melchsee, dem funkelnden Naturstausee, wo das Fischen immer mehr an Beliebtheit gewinnt. An ihrem Rand winkt die kleine schöne Kapelle, die oft für Hochzeiten gebucht wird. Der Wanderweg führt direkt über Müllerenhütte zum Tannensee. Hier können Sie gemütlich bei der Feuerstelle mit gedecktem Sitzplatz eine kleine Pause einlegen. Noch ein kleines Stück zur Tannalp und da geht es auch gleich wieder runter zum bezaubernden fischreichen Engstlensee.

OBWALDEN

der Geheimtipp

Bewertungen:

- ★★★★☆ Panorama
- ★★★☆☆ Kondition

Adresse:

6068 Melchsee-Frutt

Autor:

Obwalden Tourismus

Organisation:

Obwalden Tourismus
<https://www.obwalden-tourismus.ch/de/>

Beim Engstlensee beginnt der Aufstieg zum Jochpass. Eine kleine Erfrischung bietet das Berghaus, bevor es auf der anderen Bergseite wieder hinunter zum Trübsee geht. Auf dem Trübsee lassen sich die Schönheiten der Umgebung mit dem Ruderboot entdecken. Auf dem Weg nach Engelberg lädt das Restaurant Untertrübsee noch zu einem kleinen Abstecher ein, wo es die besten Meringues gibt.



QR-Code scannen und diese Seite offline speichern, mit Freunden teilen und mehr.

<https://s.et4.de/sGWcf>

Merkmale:

Informationen

Familienfreundlich

Startpunkt:

Talstation Stöckalp

Zielpunkt:

Bahnhof Engelberg

Öffentliche Verkehrsmittel:

Mit dem Zug entweder nach Engelberg oder nach Sarnen. Von Sarnen danach mit dem Postauto nach Stöckalp (Talstation Melchsee-Frutt).

Weitere Infos / Links:

Die Wanderung kann auch von Engelberg nach Melchsee-Frutt gemacht werden.

RailAway Kombibillet

