










Vom Stoos ins Muotatal



Stoos-Muotatal Tourismus, Stoos-Muotatal Tourismus GmbH



Tourdaten:

 medium Schwierigkeit	 14,3 km Distanz	 4 h 48 min Dauer	 715 m Höhenmeter (aufsteigend)
 1375 m Höhenmeter (absteigend)	 1621 m Höchster Punkt	 608 m Niedrigster Punkt	

Empfohlene Jahreszeiten:

JAN	FEB	MRZ	APR	MAI	JUN
JUL	AUG	SEP	OKT	NOV	DEZ

Wandern Sie vom autofreien Bergdorf Stoos durch wildromantische Gegenden ins Muotathal.

Wir durchqueren das Dörfli Stoos auf dem Weg Richtung Wannentritt - Muotathal. Bei den letzten Häusern wählen wir die Abzweigung Richtung "Holibrig", um erstmals Höhe zu gewinnen und den Blick in die Ferne schweifen zu lassen. Während des ersten Teils der Wanderung dominieren die Mythen das Panorama. Nach der Alp Metzg führt uns der Wegweiser "Rinderchruteren" hinab zum Chruterenwald. Hier zeigt sich immer wieder der Wald als markanter Gegensatz zu den sanften Alpweiden. Als Folge des stark von Karstfelsen durchsetzten Bodens blieb der Wald erhalten, weil er sich nicht zur Rodung für Alpweiden eignete.



Bewertungen:

- ★★★★☆ Panorama
- ★★★★☆ Kondition

Adresse:

6433 Stoos

Autor:

Stoos-Muotatal Tourismus

Organisation:

Stoos-Muotatal Tourismus GmbH
<https://stoos-muotatal.ch/>

Bei der Alp Bärhalten bietet sich beim Blick zurück ein prächtiges Panorama über die Stoosalpen und nach vorn hinein ins Muotatal. Der Weg führt weiter über die Alpen Füdlen und Laubgarten zum Wannentritt, immer wieder mit wechselnden Aussichten. Vom Wannentritt aus erblicken wir die imposanten Chaiserstockkette. Die weichen Geländeformen der Stoosalpen werden durch die schroffen Kalkfelsen abgelöst.



QR-Code scannen und diese Seite offline speichern, mit Freunden teilen und mehr.

<https://s.et4.de/sD3cf>

Ins Tal hinunter wählen wir den Weg nördlich um den Schwarzstock herum. Durch den schattigen Wald erreichen wir das Höch Weidli, ein natürlicher Aussichtsbalkon über dem Muotatal. Kurz darunter erleben wir erstmals die andere Geländetopographie bei der Durchquerung eines Felsbandes. Vor dem Bau der Alp- und Waldstrassen waren das früher die Verbindungswege zwischen Alpsiedlungen und dem Dorf. Bei der Frutt entscheiden wir uns nochmals für einen alten Verbindungsweg zwischen den Siedlungen und wählen die Wanderroute über die Wissenwand zur unteren Flüelen ins Tal. Der eindruckliche Weg durch die Feldbänder von der Unter Wissenwand war früher auch der Schulweg der Wissenwand Kinder!

Merkmale:

Informationen

Gipfel, Einkehrmöglichkeit

Startpunkt:

Bergstation Standseilbahn Schwyz-Stoos

Zielpunkt:

Muotathal

Wegbeschreibung:

Stoos Bergstation - Metzg - Füdlen - Wannentritt - Höch Weidli - Muotathal

Sicherheitshinweise:

Folgend Sie der Beschilderung bis ins Tal.

Ausrüstung:

Wanderschuhe mit gutem Profil oder Treckingschuhe, Regenjacke, Getränk, Verpflegung, eventuell Stöcke.

Tipp des Autors:

Einkehr ins gemütliche Muotatal mit verschiedenen Attraktionen.

Anfahrt:

Mit dem PW auf der A4 bis Ausfahrt Schwyz, dann Richtung Muotathal bis zur Talstation der grossen Standseilbahn Schwyz-Stoos oder mit dem PW auf Morschacherstrasse abbiegen (auf Höhe Wolfsprung), dann der Beschilderung nach Morschach folgen und weiter zur Talstation der kleinen Luftseilbahn Morschach-Stoos.

Parken:

An der Talstation der Standseilbahn Schwyz-Stoos und der Luftseilbahn Morschach-Stoos sind Parkmöglichkeiten vorhanden.

Öffentliche Verkehrsmittel:

Mit dem Zug bis Bahnhof Schwyz-Seewen, dann mit dem Bus bis zur Talstation der grossen Standseilbahn Schwyz-Stoos (Linie 501 Schwyz - Muotathal) oder mit dem Zug bis Bahnhof SBB Brunnen, dann mit dem Bus bis zur Talstation der kleinen Luftseilbahn Morschach-Stoos.

Literatur:

Wanderkarte der Region Stoos-Muotatal (Erhältlich an allen Stationen der Stoosbahnen).

Weitere Infos / Links:

Stoosbahnen AG, 041 818 08 08

Info@stoos.ch

www.stoos-muotatal.ch

Wanderkarte - Vom Stoos ins Muotatal

