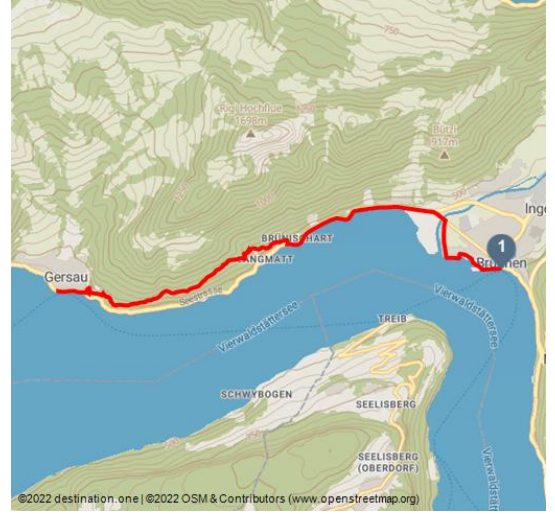











Waldstätterweg Brunnen - Gersau



Sicht vom Waldstätterweg zurück auf Brunnen mit den Mythen. - © Erhard Gick, Schwyzer Wanderwege



Tourdaten:

 leicht Schwierigkeit	 7,8 km Distanz	 2 h 45 min Dauer	 292 m Höhenmeter (aufsteigend)
 281 m Höhenmeter (absteigend)	 692 m Höchster Punkt	 433 m Niedrigster Punkt	

Empfohlene Jahreszeiten:

JAN	FEB	MRZ	APR	MAI	JUN
JUL	AUG	SEP	OKT	NOV	DEZ

Ein Hauch von Süden - von Brunnen über den Waldstätterquai und den Auslandschweizerplatz an die Seestrasse bis nach Brünischart. Hier beginnt der Bergwanderweg durch die südländisch anmutende Waldvegetation mit herrlicher Rundschau. Via Gersau wird Vitznau erreicht.

Zu Fuss um den ganzen Vierwaldstättersee auf dem Waldstätterweg – wenn das keine Herausforderung ist! Beginnen Sie mit dem abwechslungsreichen Teilstück Brunnen - Gersau. Spazieren Sie durch das Dorf Brunnen, vorbei an Campingplätzen, der Luftseilbahn-Talstation und dem neuen Bootshafen bis Sie zur Abzweigung «Brünischart» kommen. Jetzt geht es kräftig bergauf, über Stock und Stein, natürliche Treppen, immer durch den Wald. Die Anstrengung wird belohnt - verschlafen Sie auf einer gemütlichen Holzbank und bestaunen Sie die grandiose Sicht über den See. Lassen Sie Ihren Blick von den Urner-Alpen über die Klewenalp zum Stanserhorn und



Bewertungen:

★★★★☆ Panorama

★☆☆☆☆ Kondition

Adresse:

6440 Ingenbohl

Autor:

Marcel Truttmann

Pilatusschweifen. Nach einer weiteren kurzen Steigung führt der Weg wieder abwärts bis Sie in Gersau ankommen. Machen Sie unbedingt noch einen Rundgang im kleinen Kurpark und erleben Sie, wie das mediterrane Klima Palmen, Araukarien und sonstige exotische Pflanzen gedeihen lässt. Nach einer Erfrischung in einem der Lokale direkt am See steht der Bus oder das Schiff für Ihre Weiterreise bereit.

Merkmale:

Informationen

Familienfreundlich, Einkehrmöglichkeit

Startpunkt:

Brunnen Schiffstation SGV

Zielpunkt:

Gersau Seebühne

Wegbeschreibung:

Von der Schiffstation geht es westwärts der berühmten Seepromenade des Kurortes entlang. Man gelangt zum Auslandschweizerplatz, dort rechts das Brücklein über das Leewasser überqueren und weiter dem Seeuferweg folgen. Am Strandbad vorbei geht es bis zur Häuserparzelle an der Muota. Dem Strässlein nordwestlich folgen bis zur Querstrasse. Dann links halten dem Trottoir folgen bis Fallenbach und Brünischart. Von dort geht es Richtung Geisstal und dem Oberholz mit schönen Aussichtspunkten Richtung Gersau. Im Heiterbuolwald trifft man auf die Quartierstrasse. Jetzt geht es über das Rüteli, der Kirche entlang Richtung Schiffstation SGV und zur Seebühne.

Sicherheitshinweise:

Strasse bei Brünischart vorsichtig überqueren.

Ausrüstung:

Wanderschuhe mit gutem Profil oder Treckingschuhe Regenjacke Getränk Verpflegung, eventuell Stöcke.

Tipp des Autors:

Abstecher in die Pfarrkirche von Gersau. Die heutige schöne klassizistische Kirche wurde in den Jahren 1807 - 1812 erbaut, welche das Dorfbild in den letzten 200 Jahren geprägt hat.

Anfahrt:

Mit dem PW auf der A4 bis Ausfahrt Brunnen, Richtung Zentrum Brunnen.

Parken:

Organisation:

Schwyzer Wanderwege

<http://www.schwyzer-wanderwege.ch/>



QR-Code scannen und diese Seite offline speichern, mit Freunden teilen und mehr.

https://s.et4.de/ZFb_d

Gemeindeparkplatz im Zentrum oder Sportplatz Gersauerstrasse (alle gebührenpflichtig).

Öffentliche Verkehrsmittel:

Mit den SBB bis Brunnen. Auto AG Schwyz Linie 2 ab Schwyz; Linie 28 ab Rotkreuz. Mit der Schifffahrtsgesellschaft des Vierwaldstättersees ab Luzern, Flüelen, Treib bis Brunnen. SBB-Fahrplan Fahrplan Auto AG Schwyz Fahrplan SGV

