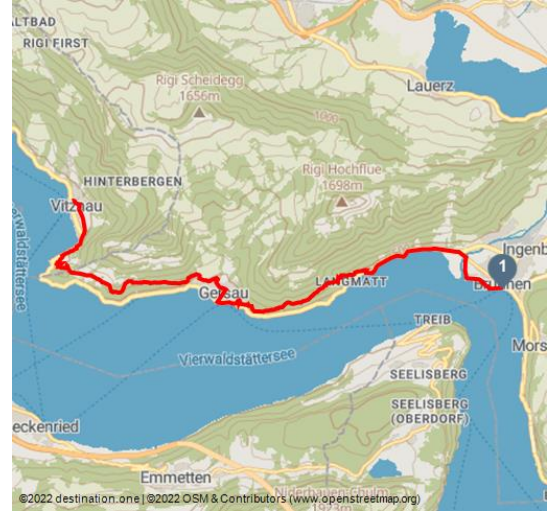











Waldstätterweg Etappe 1: Brunnen - Vitznau



outsideisfree.ch, Schwyzer Wanderwege



Tourdaten:

 medium Schwierigkeit	 14,5 km Distanz	 4 h 45 min Dauer	 573 m Höhenmeter (aufsteigend)
 568 m Höhenmeter (absteigend)	 695 m Höchster Punkt	 434 m Niedrigster Punkt	

Ein Hauch von Süden.

Von Brunnen über den Waldstätterquai und den Auslandschweizerplatz an die Seestrasse bis nach Brünischart. Hier beginnt der Bergwanderweg durch die südländisch anmutende Waldvegetation mit herrlicher Rundschau. Via Gersau erreichen Sie dann Vitznau.

Der Waldstätterweg ist als regionale Route des Netzes von SchweizMobil durchgehend und in beide Richtungen als Route Nr. 98 signalisiert.

Startpunkt:

Brunnen, Schiffstation

Zielpunkt:

Vitznau



Bewertungen:

★★★★☆ Panorama

★★★★☆ Kondition

Adresse:

6440 Ingenbohl

Organisation:

Schwyz Wanderwege
<http://www.schwyz-wanderwege.ch/>

Wegbeschreibung:

Brunnen - Gersau - Vitznau

Sicherheitshinweise:

Infolge Steinschlag ist der Wanderweg zwischen Fallenbach und Brünischart bis auf weiteres gesperrt. Als Alternative dient das Trottoir entlang der Kantonsstrasse.

Karte Wegsperrung/-umleitung

Weitere Infos / Links:

Verein Weg der Schweiz & Waldstätterweg

Geschäftsstelle Brunnen Tourismus

Bahnhofstrasse 15

CH-6440 Brunnen

Tel.: +41 (0)41 825 00 40

E-Mail:



QR-Code scannen und diese Seite offline speichern, mit Freunden teilen und mehr.

<https://s.et4.de/Bjxyf>

