










Waldstätterweg Etappe 2: Vitznau - Küsnacht



outsideisfree.ch, Schwyzer Wanderwege



Tourdaten:

 schwer Schwierigkeit	 18,2 km Distanz	 5 h Dauer	 630 m Höhenmeter (aufsteigend)
 612 m Höhenmeter (absteigend)	 768 m Höchster Punkt	 434 m Niedrigster Punkt	

Die Wanderung über die Leitern an die Riviera.

Vorbei an Obstgärten bis Oberwilen und über die schmale Molassestufe mit Leitern, die früher nur hier die Landverbindung nach Weggis ermöglichten. Der Wanderweg führt weiter durch das Naturschutzgebiet Chestenenweid über Weggis, Hertenstein und den Haldihof nach Küsnacht.

Der Waldstätterweg ist als regionale Route des Netzes von SchweizMobil durchgehend und in beide Richtungen als Route Nr. 98 signalisiert.

Startpunkt:

Vitznau, Schiffstation

Zielpunkt:

Küsnacht



Bewertungen:

★★★★☆☆ Panorama

★★★★☆☆ Kondition

Adresse:

6354 Vitznau

Organisation:

Schwyzer Wanderwege
<http://www.schwyzer-wanderwege.ch/>

Wegbeschreibung:

Vitznau - Weggis - Greppen - Küssnacht

Weitere Infos / Links:

Verein Weg der Schweiz & Waldstätterweg

Geschäftsstelle Brunnen Tourismus

Bahnhofstrasse 15

CH-6440 Brunnen

Tel.: +41 (0)41 825 00 40

E-Mail:



QR-Code scannen und diese Seite offline speichern, mit Freunden teilen und mehr.

<https://s.et4.de/RS5cf>

