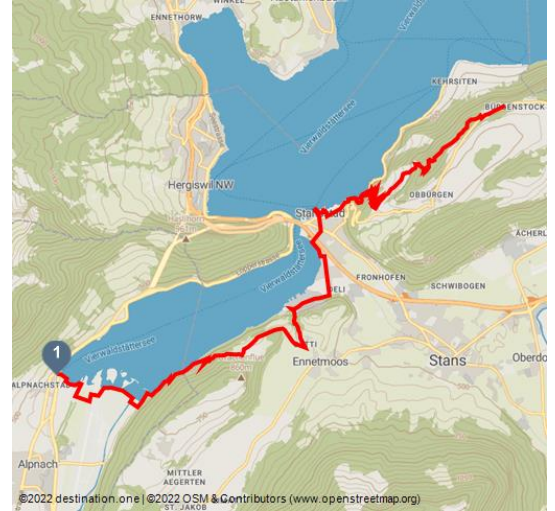











## Waldstätterweg Etappe 5: Alpnachstad - Bürgenstock



outsidestfree.ch, Region Luzern-Vierwaldstättersee



### Tourdaten:

 schwer Schwierigkeit	 15,1 km Distanz	 4 h 45 min Dauer	 768 m Höhenmeter (aufsteigend)
 330 m Höhenmeter (absteigend)	 965 m Höchster Punkt	 433 m Niedrigster Punkt	



### Bewertungen:

- ★★★★☆ Panorama
- ★★★★☆ Kondition

### Der sportliche Abschnitt mit Ausblick ins Mittelland.

Durchs Alpnachstader Ried und die Rotzlochschlucht zum Schnitzturm in Stansstad. Aufstieg entlang den aufgelassenen Geleisen der Fürigenbahn nach Oberschilt und steil auf den Bürgenstock, mit Blick auf Pilatus und Mittelland.

Der Waldstätterweg ist als regionale Route des Netzes von SchweizMobil durchgehend und in beide Richtungen als Route Nr. 98 signalisiert.

### Adresse:

6053 Alpnachstad

### Autor:

Carla Hendry

### Organisation:

Region Luzern-Vierwaldstättersee  
<https://www.luzern.com/>

### Merkmale: Informationen

Barrierefrei



QR-Code scannen und diese Seite offline speichern, mit Freunden teilen und mehr.

<https://s.et4.de/3fxyf>

**Startpunkt:**

Alpnachstad, Bahnhof

**Zielpunkt:**

Bürgenstock

**Wegbeschreibung:**

Alpnachstad - Stansstad - Bürgenstock

**Weitere Infos / Links:**

Luzern Tourismus AG

Tourist Information

Zentralstrasse 5

CH-6002 Luzern

Tel.: +41 (0)41 227 17 17

E-Mail:

Internet: [www.luzern.com](http://www.luzern.com)

Verein Weg der Schweiz & Waldstätterweg

Geschäftsstelle Brunnen Tourismus

Bahnhofstrasse 15

CH-6440 Brunnen

Tel.: +41 (0)41 825 00 40

E-Mail:

Infos zum Waldstätterweg: [www.waldstaetterweg.ch](http://www.waldstaetterweg.ch)

