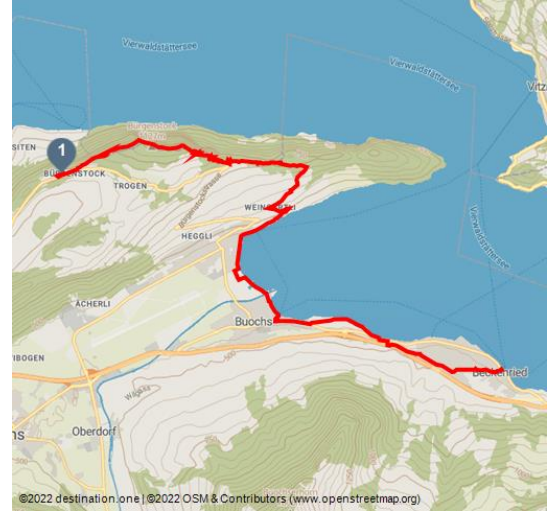











Waldstätterweg Etappe 6: Bürgenstock - Beckenried



outsidestfree.ch, Region Luzern-Vierwaldstättersee



Tourdaten:

 medium Schwierigkeit	 13,7 km Distanz	 4 h Dauer	 477 m Höhenmeter (aufsteigend)
 907 m Höhenmeter (absteigend)	 1038 m Höchster Punkt	 433 m Niedrigster Punkt	



Bewertungen:

- ★★★★☆ Panorama
- ★★★★☆ Kondition

Durch die Nordwand ans andere Ufer.

Über den Felsenweg am Bürgenstock, der den Damen und Herren von Welt als alpine Promenade den Blick zurück auf die Stadt Luzern ermöglichte. Vorbei am Wallfahrtsort St. Jost an die Ufer von Ennetbürgen, Buochs und Beckenried.

Der Waldstätterweg ist als regionale Route des Netzes von SchweizMobil durchgehend und in beide Richtungen als Route Nr. 98 signalisiert.

Adresse:

6363 Bürgenstock

Autor:

Carla Hendry

Organisation:

Region Luzern-Vierwaldstättersee
<https://www.luzern.com/>

Merkmale:

Informationen
 Barrierefrei

Startpunkt:



QR-Code scannen und diese Seite offline speichern, mit Freunden teilen und mehr.

<https://s.et4.de/G-1cf>

Bürgenstock, Standseilbahn

Zielpunkt:

Beckenried

Wegbeschreibung:

Bürgenstock - Ennetbürgen - Buochs - Beckenried

Weitere Infos / Links:

Verein Weg der Schweiz & Waldstätterweg

Geschäftsstelle Brunnen Tourismus

Bahnhofstrasse 15

CH-6440 Brunnen

Tel.: +41 (0)41 825 00 40

E-Mail: Infos zum Waldstätterweg: www.waldstaetterweg.ch



©2022 destination.one | ©2022 OSM & Contributors (www.openstreetmap.org)