










Walenstöcke Umrundung



Wandergruppe, unterwegs Richtung Rot Grätli - © Brunnli-Bahnen Engelberg AG, Nidwalden Tourismus



Tourdaten:


 medium Schwierigkeit	 24,5 km Distanz	 9 h 10 min Dauer	 1570 m Höhenmeter (aufsteigend)
 1569 m Höhenmeter (absteigend)	 2559 m Höchster Punkt	 1593 m Niedrigster Punkt	

Empfohlene Jahreszeiten:

JAN	FEB	MRZ	APR	MAI	JUN
JUL	AUG	SEP	OKT	NOV	DEZ

Eindrückliche Umrundung der 7 Stöcke in unberührter und geschützter Gebirgslandschaft.

In rund 30 Wanderminuten erreicht man das Älplerbeizli Rigidal. Der Aufstieg geht weiter zur Rughubelhütte (2290 m ü. M.) und hinauf zum Rot Grätli (2559 m ü. M.), dem höchsten Punkt der Umrundung. Hinter dem Rot Grätli liegt im Hochsommer teilweise noch Schnee. Weiter über die Bannalper Schonegg (2250 m ü. M.) geht es hinunter zum Urnerstafel beim Bannalpsee (1690 m ü. M.). Dort steht der Aufstieg zum Walegg (1951 m ü. M.) bevor. Anschliessend hinunter zur Walenalp (1675 m ü. M.) und über den Stock oder Rosenbold zurück nach Ristis.



Bewertungen:

★★★★☆ Panorama

★★★☆☆ Kondition

Adresse:

6390 Engelberg

Autor:

Nidwalden Tourismus

Merkmale:

Informationen

Einkehrmöglichkeit, Rundweg

Startpunkt:

Ristis

Zielpunkt:

Ristis

Wegbeschreibung:

Ristis – Rigidal – Rugghubel – Rot Grättli – Bannalper Schonegg – Bannalp - Ristis

Sicherheitshinweise:

Die Walenstöcke Umrundung ist eine anspruchsvolle Wanderung. Aufgrund der Schneefelder, welche je nach Jahreszeit hinter dem Rot Grättli liegen, ist gutes Schuhwerk zwingend. Es wird eine sehr gute Kondition vorausgesetzt. Die Umrundung kann frühestens ab Juli begangen werden (je nach Schneeverhältnisse).

Tipp des Autors:

Die Wanderung kann alternativ auch als gemütliche Zweitagestour gemacht werden. Folgende sechs Übernachtungsmöglichkeiten gibt es entlang der Tour:

- Berglodge Restaurant Ristis
- Brunnihütte SAC
- Rugghubelhütte SAC
- Berggasthaus Urnerstaffel
- Berggasthaus Bannalpsee

Anfahrt:

Routenplaner nach Engelberg

Parken:

Organisation:

Nidwalden Tourismus

<http://www.nidwalden.com/>



QR-Code scannen und diese Seite offline speichern, mit Freunden teilen und mehr.

<https://s.et4.de/gC4cf>

Bei den Brunni-Bahnen Engelberg steht ein grosser kostenpflichtiger Parkplatz zur Verfügung.

Öffentliche Verkehrsmittel:

Fahrplan SBB

Weitere Infos / Links:

Für touristische Auskünfte: Nidwalden Tourismus

