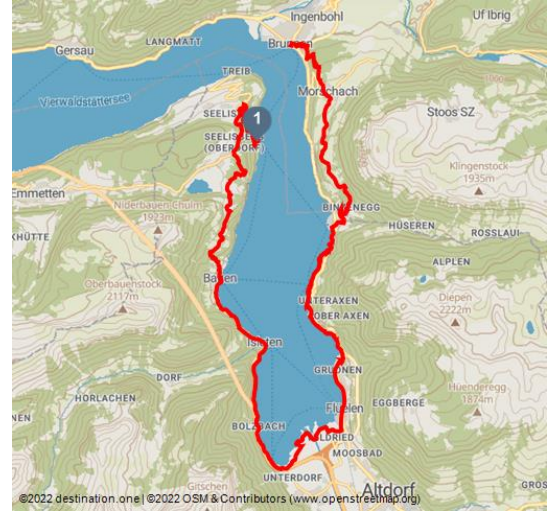











Weg der Schweiz



Aussicht von der Marienhöhe in Seelisberg auf das Rütli, den Urnersee und die beiden Mythen - © Sascha Krähenbühl, Wiege der Schweiz



Tourdaten:

			
medium Schwierigkeit	34,9 km Distanz	10 h 30 min Dauer	1400 m Höhenmeter (aufsteigend)
			
1400 m Höhenmeter (absteigend)	873 m Höchster Punkt	434 m Niedrigster Punkt	

Empfohlene Jahreszeiten:

JAN	FEB	MRZ	APR	MAI	JUN
JUL	AUG	SEP	OKT	NOV	DEZ

Zur 700-Jahr-Feier der Eidgenossenschaft 1991 schenken die Kantone den Heimatwanderweg den Schweizerinnen und Schweizern. Der Panoramaweg verläuft rund um den südlichsten Arm des Vierwaldstättersees.

Der Weg der Schweiz windet sich um den tiefen Urnersee, mal hoch oben, dann wieder direkt am Ufer. Mal führt er dich über in Fels gehauene Treppenstufen, dann verläuft er wieder auf breiten bequemen Wegen, vorbei an vielen Rast- und Badeplätzen. Immer wieder geniesst du eine herrliche Aussicht auf den See und die umliegenden Berge. Dank der Schifffahrt hast du die Wahl zwischen einer Vielzahl möglicher Ausgangs- und Zielpunkte.

Den Initianten gelang es, ein Maximum an Heimatgefühlen mit dem Weg zu verknüpfen. Im Zentrum steht dabei das Rütli, eine an sich unspektakuläre



Bewertungen:

- ★★★★★ Panorama
- ★★☆☆☆ Kondition

Adresse:

6377 Seelisberg

Autor:

Jonas Ulrich

Wiese, die durch geschichtliche Symbolik emotional aufgeladen ist wie wohl kein anderer Ort in der Schweiz. Auch die Tellsplatte mit der Tellskapelle gehört zum obligatorischen Besuchsprogramm.

Die Bindung der Schweizerinnen und Schweizer an diesen Weg wird noch verstärkt durch die Idee, dass der Weg der Schweiz in 26 Kantonsabschnitte unterteilt ist. Ihre Reihenfolge ergibt sich durch den Eintritt der Kantone in den Bund. Die Länge der Kantonsabschnitte wiederum richtet sich nach der kantonalen Bevölkerungszahl von 1991. Jede Person erhielt damals symbolisch 5 Millimeter.

Organisation:

Schwyzter Wanderwege
<http://www.schwyzter-wanderwege.ch/>



QR-Code scannen und diese Seite offline speichern, mit Freunden teilen und mehr.

<https://s.et4.de/RP-0d>

Merkmale:

Informationen

Familienfreundlich, Kulturell interessant, Einkehrmöglichkeit

Startpunkt:

Seelisberg, Rütli

Zielpunkt:

Brunnen

Wegbeschreibung:

Seelisberg, Rütli – Bauen – Flüelen – Sisikon – Brunnen

Ausrüstung:

Wanderschuhe mit gutem Profil oder Trekkingschuhe, Regenjacke, Getränk, Verpflegung, eventuell Stöcke.

Tipp des Autors:

Du kannst die Wanderabschnitte beliebig miteinander kombinieren. Ab jedem Ort fahren Schiff, Bus oder Bahn zu einem anderen Streckenort und machen so deine Wanderung zu einem vergnügten Ausflug.

Anfahrt:

Die Autobahn von Zürich und Luzern führt via Rotkreuz direkt nach Brunnen. Parkplätze sind im Ortskern von Brunnen signalisiert.

Parken:

Muotaplatz – Gersauerstrasse 56 – 6440 Brunnen

P+Rail Brunnen – Bahnhofstrasse 46 – 6440 Brunnen

Öffentliche Verkehrsmittel:

Schiff. Die meisten Besucherinnen und Besucher kommen mit dem Schiff aufs Rütli. Die kürzeste Verbindung über den See ist jene von Brunnen. Sie dauert lediglich zehn Minuten. Die Schiffe verkehren regelmässig. Wer sich eine längere Schiffsreise gönnen mag, kann das Schiff bereits ab Luzern besteigen. Auch vom südlichen Ende des Urnersees fahren regelmässig Kursschiffe ab Flüelen zum Rütli. Genaue Abfahrtszeiten sowie Informationen zu Rundfahrten findest du hier: www.lakelucerne.ch

Bahn und Bus. Aus Zürich und Luzern gelangt man im Stunden- und Halbstunden-Takt nach Brunnen. Ebenso aus dem Tessin. Vom Bahnhof Brunnen zum Schiffsteg gibt es einen Bus. Aber zu Fuss erreicht man das Ufer des Vierwaldstättersees gemütlich in nur 7 Minuten. www.sbb.ch

See-Taxi. Falls du zu einer ganz bestimmten Uhrzeit zum Rütli fahren oder das Rütli verlassen möchtest, gibt es in Brunnen auch ein See-Taxi. Das Boot kann 7 Personen aufnehmen. Die 10-minütige Fahrt zum Rütli kostet ca. CHF 100.-. Mehr Informationen unter: Speedy Taxiboot. Von der Schiffstation Rütli gelangst du entweder auf dem Kiesweg oder über die Treppen zu Fuss in 7-10 Minuten zum Schwurplatz und zur Rütliwiese.

Literatur:

Kulturlandschaftsführer, Rund um den Vierwaldstättersee. Waldstätterweg & Weg der Schweiz. 2. Auflage.

ISBN 978-3-03818-334-1

Karte/Karten:

Wanderkarte «Weg der Schweiz» 1:25 000 / Bundesamt für Landestopografie, Swisstopo.

ISBN 978-3-302-32599-6

Weitere Infos / Links:

Dem Weg der Schweiz liegt eine weitsichtige Vision zugrunde: Er soll ein Beispiel für schonenden Umgang mit der Natur sein und ein bescheidener Ort der Begegnung bleiben. Die Berge, der See und die prächtigen Aussichten sind bis heute seine prägenden Elemente.

Alles rund um den **Weg der Schweiz** erfährst du unter www.wegderschweiz.ch

Auf dem Weg der Schweiz wanderst du durch die Heimat von Wilhelm Tell. Unterwegs triffst du Zeugen der Geschichte und begegnest Helden-Mythen. Du kannst dich mit verschiedenen Schweiz-Bildern auseinandersetzen und dein eigenes Bild der Schweiz neu entdecken.

Alles rund um die Erlebnisregion «**Wiege der Schweiz**» erfährst du unter www.wiegederschweiz.ch

