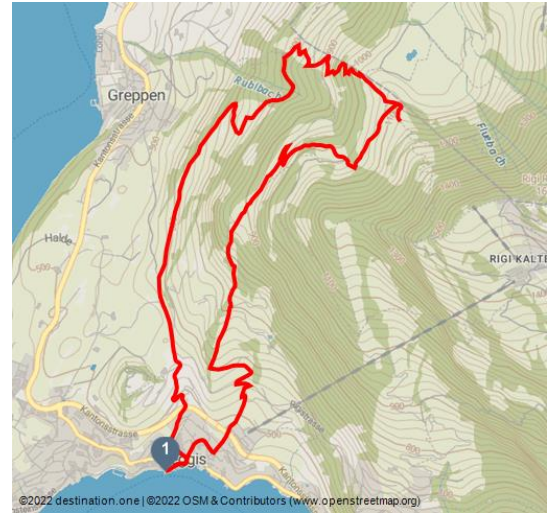











## Weggis - Räbalp/Seebodenalp Rundwanderung



Alpwirtschaft Räbalp - © Alpwirtschaft Räb, Tourist Information Weggis



### Tourdaten:

 medium Schwierigkeit	 10,3 km Distanz	 3 h 44 min Dauer	 691 m Höhenmeter (aufsteigend)
 691 m Höhenmeter (absteigend)	 1126 m Höchster Punkt	 435 m Niedrigster Punkt	



### Empfohlene Jahreszeiten:

JAN	FEB	MRZ	APR	MAI	JUN
JUL	AUG	SEP	OKT	NOV	DEZ

**Ab Weggis steigt der Weg via Rigiblick - Unterstutzberg stetig an. Das letzte Stück des Aufstiegs von Steingaden zur Alpwirtschaft Räb ist etwas steiler. Der Weg führt über Tannenberg zurück nach Weggis.**

Die Wanderung am Südwesthang der Rigi führt, an den Rand der Seebodenalp, bis zur Alpwirtschaft Räb.

### Merkmale:

#### Informationen

Einkehrmöglichkeit, Rundweg

### Bewertungen:

★★★★☆ Kondition

### Adresse:

6353 Weggis

### Autor:

Tourist Information Weggis (Luzern Tourismus AG)

### **Startpunkt:**

Schiffstation Weggis

### **Zielpunkt:**

Schiffstation Weggis

### **Wegbeschreibung:**

Der Startpunkt befindet sich an der Schiffstation in Weggis. Von der Dorfkreuzung folgen Sie der Rigiblickstrasse (zwischen Schulhaus und Pfarrkirche) und Untereggistrasse immer geradeaus. Beim Bauernhaus "Schlosshof" halten Sie sich rechts, auf der asphaltierten Strasse passieren Sie weitere Bauernhöfe. Nach ein paar Kehren erreichen Sie das schmucke Haus bei Unterstutzberg. Nach dem Queren der Wiese durchläuft man ein kurzes Waldstück. Der Weg steigt weiter an, bis zu einer asphaltierten Strasse. Diese überquert man und läuft durch das Waldstück weiter hoch. Schon bald kommt dann die Alpwirtschaft Rüb ins Blickfeld. Für die Anstrengungen wird man mit einer fantastischen Sicht auf den Vierwaldstättersee und ins Flachland belohnt.

Nach einer Erfrischung in der Rübalp führt der Weg, dem Rigihang entlang, bis Bergli und Schlierberg. Jetzt wird der Abstieg steiler - einer Hecke entlang - bis nach Tannenbergl, Telli und zurück ins Dorfzentrum von Weggis.

### **Tipp des Autors:**

Rast in der Rübalp - tolle Aussicht, frische Getränke, feines Essen.

### **Anfahrt:**

Von der Autobahnausfahrt Küssnacht bis ins Dorfzentrum Weggis fahren.

### **Parken:**

Das Parkhaus "Dorf" befindet sich an der Rigistrasse, 200 Meter vom See entfernt. Preis CHF 6.00 / Tag.

### **Öffentliche Verkehrsmittel:**

Ab Luzern mit dem Schiff oder via Küssnacht mit Zug und Bus nach Weggis.

### **Organisation:**

Tourist Information Weggis

<https://www.weggis-vitznau.ch/de/>



QR-Code scannen und diese Seite offline speichern, mit Freunden teilen und mehr.

[https://s.et4.de/nGb\\_d](https://s.et4.de/nGb_d)

