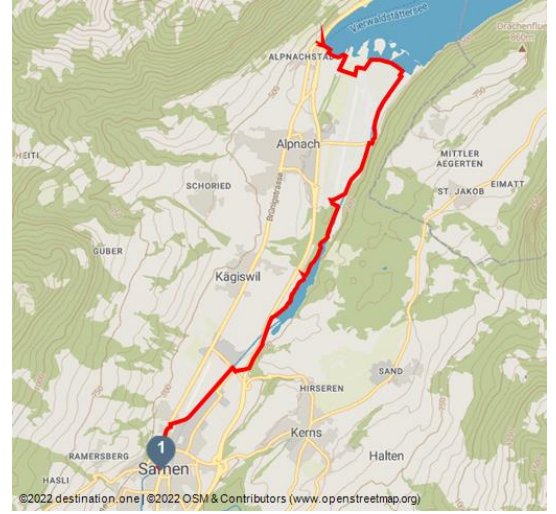











Wichelsee Runde



Wichelsee - © Obwalden Tourismus, Obwalden Tourismus



Tourdaten:

 leicht Schwierigkeit	 10,5 km Distanz	 1 h 30 min Dauer	 5 m Höhenmeter (aufsteigend)
 41 m Höhenmeter (absteigend)	 473 m Höchster Punkt	 432 m Niedrigster Punkt	

Empfohlene Jahreszeiten:

JAN	FEB	MRZ	APR	MAI	JUN
JUL	AUG	SEP	OKT	NOV	DEZ

Nordic Walking Strecke vom Kantonshauptort vorbei am Wichelsee bis zum Fusse des Pilatus.

Startpunkt:

Bahnhof Sarnen

Zielpunkt:

Bahnhof Alpnachstad

OBWALDEN
der Geheimtipp

Bewertungen:

★★☆☆☆ Panorama

★☆☆☆☆ Kondition

Adresse:

6060 Sarnen

Autor:

Obwalden Tourismus

Organisation:

Obwalden Tourismus

<https://www.obwalden-tourismus.ch/de/>

Wegbeschreibung:

Vom Sarner Bahnhof führen wenige Schritte auf den Dorfplatz mit dem Rathaus, dem Zeugen der jahrhundertealten eidgenössischen Selbständigkeit des Kantons Obwalden. Nach dem Überschreiten der Rathausbrücke folgt der Wanderweg nordwärts mal links mal rechts der Sarneraantlang bis zur Aa-Brücke bei der ehemaligen Bahnstation Kägiswil, über welche die Kernserstrasse führt. Diese und das Bahngelände überquerend zweigt man nordostwärts ab und gelangt nach der Unterquerung der Autobahn zum Naturschutzgebiet Wichelsee.

Das Gebiet, welches rund um den 1957 aufgestauten See entstanden ist, wurde 2005 als Lebensraumseltener Tier- und Pflanzenarten sowie als wertvoller Landschafts- und Erholungsraum unter Naturschutz gestellt. Hier tummeln sich und brüten eine Vielzahl unterschiedlicher Vogelarten, bereichert durch seltene Zugvögel und Wintergäste. Künstlich angelegte Tümpel beherbergen zahlreiche Amphibienarten.

2007 wurde beim Staudamm des Sarneraakraftwerks eine Fischtreppe erstellt, in deren Restwasser die Fische wieder auf natürlicher Wanderroute in den See und Oberlauf der Sarneraakraftwerks aufsteigen können. Verschiedene Bänke und Feuerstellen laden zum Verweilen und zur Naturbeobachtung ein.

Für den Rückweg von Alpnachstad können Sie bequem die Zentralbahn nach Sarnen nehmen, welche im Halbstunden-Takt verkehrt.

Anfahrt:

Auf der A2 von Luzern her im Tunnel auf die A8 Richtung Interlaken, Sarnen wechseln und dann die Ausfahrt Sarnen Nord nehmen.

Von Interlaken via Brünig auf der A8 bis zur Ausfahrt Sarnen Nord.

Öffentliche Verkehrsmittel:

Ab Luzern oder Interlaken mit dem Luzern-Interlaken-Express nach Sarnen.

Ab Alpnachstad reisen Sie bequem mit der S5 der Zentralbahn zurück nach Sarnen.



QR-Code scannen und diese Seite offline speichern, mit Freunden teilen und mehr.

https://s.et4.de/xzb_d

