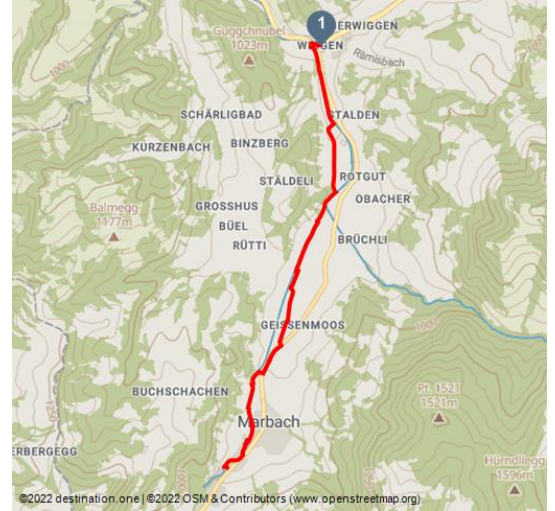











## Wiggen - Marbach



Marbach - © UNESCO Biosphäre Entlebuch



### Tourdaten:

 leicht Schwierigkeit	 6 km Distanz	 1 h 35 min Dauer	 98 m Höhenmeter (aufsteigend)
 2 m Höhenmeter (absteigend)	 886 m Höchster Punkt	 788 m Niedrigster Punkt	



### Bewertungen:

★☆☆☆☆ Panorama

### Empfohlene Jahreszeiten:

JAN	FEB	MRZ	APR	MAI	JUN
JUL	AUG	SEP	OKT	NOV	DEZ

### Adresse:

00000 DUMMY

### Autor:

UNESCO Biosphäre Entlebuch

### Die leichte Wanderung immer der Sonne entgegen!

Sind Sie auf der Suche nach einer leichten Wanderung in der Sonne? Dann ist dieser Wegabschnitt von Wiggen nach Marbach genau das Richtige für Sie! Die Tour startet in Wiggen und führt zuerst der Ilfis und später dem Schonbach entlang nach Marbach. Unterwegs treffen Sie auf mehrere Grill- und Picknickplätze zum Verweilen. Oder Besuchen Sie unterwegs den Trekkinghof Grossfeld (mit Lamas und Kamelen), den Wasserbüffelhof oder die Lourdes Grotte.

### Organisation:

UNESCO Biosphäre Entlebuch  
<https://www.biosphaere.ch/de/>



QR-Code scannen und diese Seite offline speichern, mit Freunden teilen und mehr.

<https://s.et4.de/QWY7f>

### Merkmale:

More information: [www.luzern.com](http://www.luzern.com) | [shop.luzern.com](http://shop.luzern.com)

## Informationen

Familienfreundlich, Einkehrmöglichkeit

## Startpunkt:

Egghus, Wiggen

## Zielpunkt:

Hotel Sporting, Marbach

## Wegbeschreibung:

Egghus - Wittenmoos - Camping Marbach - Ey - Hotel Sporting

## Tipp des Autors:

Wie wäre es mit einem herzhaften Fondue unterwegs? Mit dem Outdoor-Fonduegenuss-Angebot der Bergkäserei Marbach und dem Hotel Sporting erhalten Sie einen Rucksack gefüllt mit einer sagenhaften Käsefonduemischung aus der Bergkäserei (inkl. Caquelon, Gasbrenner, Windschutz, etc.) sowie Fonduebrot, Tee, Wein und Früchte - zum Geniessen an Ihrem Lieblingsplatz!

## Anfahrt:

Die UNESCO Biosphäre Entlebuch liegt im Herzen der Schweiz, zentral zwischen Bern und Luzern. Sie erreichen Wiggen über die Hauptstrasse 10 Richtung Escholzmatt. Von Thun fahren Sie über den Schallenberg nach Wiggen.

## Parken:

Ein kostenloser Parkplatz steht beim Schulhaus Wiggen zur Verfügung.

## Öffentliche Verkehrsmittel:

Mit dem öffentlichen Verkehr erreichen Sie Wiggen via Escholzmatt (Bahnlinie Bern-Luzern). Ab Escholzmatt fahren Sie mit dem Postauto bis nach Wiggen "Egghus".

