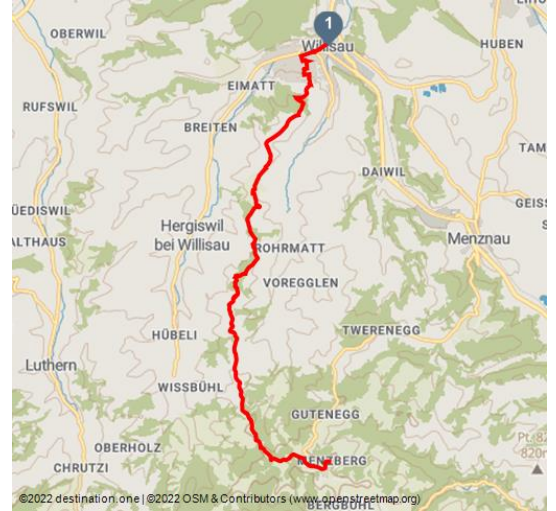











Willisau - Menzberg



Blick Richtung Menzberg - © Willisau Tourismus, Willisau Tourismus



Tourdaten:

 medium Schwierigkeit	 13,7 km Distanz	 4 h Dauer	 723 m Höhenmeter (aufsteigend)
 267 m Höhenmeter (absteigend)	 1089 m Höchster Punkt	 554 m Niedrigster Punkt	

Empfohlene Jahreszeiten:

JAN	FEB	MRZ	APR	MAI	JUN
JUL	AUG	SEP	OKT	NOV	DEZ

Wanderung vom historischen Städtli Willisau über die lieblichen Hügel des Napfberglandes der Sonne entgegen zum meist nelbelfreien Dorf Menzberg.

Von der Altstadt führt der Weg am Landvogteischloss vorbei durch die Sportanlagen Richtung Chalcharen. Nach einem steilen Aufstieg überrascht die schöne Aussicht in das vielfältige Napfvorgelände. Auf einem der vielen Bergrücken eines der Napfausläufer wandern Sie via Mettenberg über eine schöne Hochebene bis zur Mörisegg, einem ehemaligen Altersheim.

Auf 950 M ü M erblicken Sie die eigenwillig gestaltete Bergkapelle St. Joder, vom Volk "Tioderchäppeli" genannt. Bald ist der höchsten Punkt der Wanderung, das Oberlehn, erreicht. In südwestlicher Richtung steht auf einem markanten Hügel eine Linde mit Sitzgelegenheiten und einer



Bewertungen:

★★★★☆ Panorama

★★★☆☆ Kondition

Adresse:

6130 Willisau

Autor:

Willisau Tourismus

Informationstafel, welche die Wanderer über das Panorama und die geographischen Sehenswürdigkeiten informiert.

Schon bald erblicken Sie Menzberg, das höchst gelegene Dorf am Napf mit ca. 600 Einwohnern. Im Hotel Kurhaus können Sie sich vorzüglich stärken, bevor das Postauto nach Menznau zum Bahnhof fährt.

Merkmale:

Informationen

Familienfreundlich, Einkehrmöglichkeit

Startpunkt:

Bahnhof Willisau

Zielpunkt:

Menzberg Dorf

Wegbeschreibung:

Willisau - Vorberg - Mörisegg - Underskapf - St. Joder - Oberlehn - Menzberg

Ausrüstung:

- Dem Wetter entsprechende Kleidung
- Gutes Schuhwerk
- Wanderstöcke sind empfehlenswert
- Fotoapparat
- Tagesrucksack

Tipp des Autors:

- Der kleine Abstecher zur Linde beim Oberlehn lohnt sich wegen der wunderbaren 360 Grad Aussicht!
- Ab Mitte Oktober bis April können Sie auf dem Menzberg in einem der sieben Strandkörbe die Aussicht geniessen!
- Landgasthof Hotel Menzberg (Mo & Di Ruhetag)

Anfahrt:

Autobahn via Dagmersellen / Sursee

Parken:

Beim Bahnhof Willisau stehen gebührenpflichtige Parkplätze zur Verfügung

Öffentliche Verkehrsmittel:

Organisation:

Willisau Tourismus

<https://www.willisau-tourismus.ch/de/>



QR-Code scannen und diese Seite offline speichern, mit Freunden teilen und mehr.

<https://s.et4.de/Yr1cf>

Willisau ist mit dem Zug erreichbar. Die Rückfahrt vom Menzberg erfolgt mit dem Postauto nach Menznau. Von dort fährt der Zug Richtung Willisau oder Luzern.

Weitere Infos / Links:

Fahrplan SBB

Fahrplan Postauto

Wie ist das Wetter? Hier geht es zu den Webcams.

