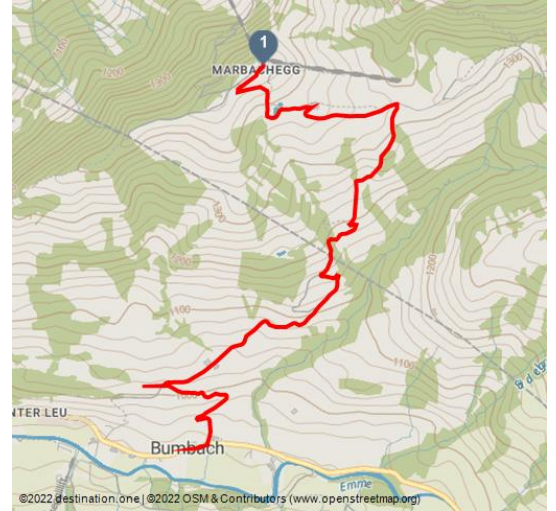











## Winterwanderung Marbachegg-Bumbach



Märchenhafte Winterlandschaft - © UNESCO Biosphäre Entlebuch



### Tourdaten:

 leicht Schwierigkeit	 5,4 km Distanz	 1 h 45 min Dauer	 3 m Höhenmeter (aufsteigend)
 539 m Höhenmeter (absteigend)	 1469 m Höchster Punkt	 933 m Niedrigster Punkt	



### Bewertungen:

- ★★★★☆ Panorama
- ★☆☆☆☆ Kondition

### Empfohlene Jahreszeiten:

JAN	FEB	MRZ	APR	MAI	JUN
JUL	AUG	SEP	OKT	NOV	DEZ

**Keine Lust auf anstrengende Aufstiege? Dann ist dieser Winterwanderweg ein echter Geheimtipp: Sonnig gelegen ist er ideal für alle, die eine kurze, nicht sehr anspruchsvolle Tour bevorzugen. Fast immer bergab passiert man sogar die Kantonsgrenze zwischen Bern und Luzern.**

Der Winterwanderweg startet auf der Marbachegg, mit der Gondelbahn ab Marbach bequem in zehn Minuten erreichbar. Erreicht ist dann auch bereits der höchste Punkt der Tour – denn dieser Weg führt stets bergab. Zu Beginn der Wanderung lädt die Sonnenterrasse im Berggasthaus Marbachegg zur Stärkung ein. Einmalig ist der Ausblick auf die Landschaft der Schratzenfluh-Bergkette, auf das Quellgebiet des Emmentals im Kemmeriboden, auf Bumbach mit dem markanten Hohgant und auf die Berner Alpenpiggfel.

### Adresse:

00000 DUMMY

### Autor:

UNESCO Biosphäre Entlebuch

### Organisation:

UNESCO Biosphäre Entlebuch  
<https://www.biosphaere.ch/de/>



QR-Code scannen und diese Seite offline speichern, mit Freunden teilen und mehr.

[https://s.et4.de/r-b\\_d](https://s.et4.de/r-b_d)

Im ersten Streckenabschnitt geht es am Speichersee vorbei zum Schottenhof Lochsitli. Hier befindet man sich noch in der UNESCO Biosphäre Entlebuch. Diese beherbergt auf 400 Quadratkilometern die grössten und zahlreichsten Moorlandschaften des Landes sowie eine Tier- und Pflanzenwelt von nationaler Bedeutung.

Vom «Wilden Westen Luzerns» wandert man schon bald über die Kantonsgrenze. Weiter geht es in der bernischen Gemeinde Schangnau. Hier liegen die Wurzeln von Skiweltmeister und Olympia-Medaillengewinner Beat Feuz. Auf einer Asphaltstrasse wandert man vorbei an mehreren idyllischen Bauernhöfen. Der Hohgant, der Schangnauer Hausberg, scheint schon zum Greifen nah. Schon bald erreicht man das Ziel in Bumbach. Direkt vor dem heimeligen Restaurant Alpenrose hält das Postauto, das zurück nach Marbach fährt.

### **Spezialtarife für Fussgänger**

Während der ganzen Wintersaison fahren Fussgänger für nur 11 Franken auf die Marbachegg und zurück. Weitere Informationen.

#### **Merkmale:**

##### **Informationen**

Einkehrmöglichkeit

#### **Startpunkt:**

Marbachegg

#### **Zielpunkt:**

Bumbach

#### **Wegbeschreibung:**

Marbachegg - Lochsitli - Wäldli - Bumbach

#### **Sicherheitshinweise:**

Wir bitten Sie, auf den Winterwanderwegen folgende Punkte zu beachten:

- Bleiben Sie auf den markierten Routen
- Planen Sie genügend Zeit ein und überwachen Sie das Wetter
- Verhalten Sie sich ruhig, so besteht gar die Möglichkeit, Wildtiere zu sehen; beobachten Sie die Tiere aus gebührender Distanz
- Auch Ihre Hunde dürfen bei uns Wintersport treiben, zwingend aber an der Leine
- Nehmen Sie Ihren Abfall zusammen mit Ihren schönen Erinnerungen mit nach Hause.

Wenn Natursporttreibende den Raum der Wildtiere respektieren, braucht es weniger Verbote und Einschränkungen und die Naturlandschaft

More information: [www.luzern.com](http://www.luzern.com) | [shop.luzern.com](http://shop.luzern.com)

bleibt offen für echte Naturerlebnisse. Wir bitten Sie um sorgfältige Rücksichtnahme und bedanken uns dafür!

### **Ausrüstung:**

Gute, stabile, wasser- und kälteresistente Schuhe sowie Stöcke für die nötige Standfestigkeit im Schnee sind empfehlenswert.

### **Tipp des Autors:**

In der Brauerei Hohgant in Schangnau wird frisches Bier gebraut, schauen Sie auf dem Rückweg kurz vorbei!

### **Anfahrt:**

Die UNESCO Biosphäre Entlebuch liegt im Herzen der Schweiz, zentral zwischen Bern und Luzern. Sie erreichen Marbach über die Hauptstrasse 10 Richtung Wiggen (Escholzmatt). In Wiggen biegen Sie Richtung Marbach ab. Von Thun fahren Sie über den Schallenberg nach Marbach.

Planen Sie Ihre Route mit Hilfe des Google Routenplaners.

### **Parken:**

Ein kostenloser Parkplatz steht bei der Talstation der Sportbahnen Marbachegg zur Verfügung.

### **Öffentliche Verkehrsmittel:**

Mit dem öffentlichen Verkehr erreichen Sie Marbach via Escholzmatt (Bahnlinie Bern-Luzern). Ab Escholzmatt fahren Sie mit dem Postauto bis nach Marbach "Talstation".

Planen Sie Ihre Reise mit dem SBB Online Fahrplan.

### **Literatur:**

Broschüre Winterwandern - Wandervorschläge in der UNESCO Biosphäre Entlebuch können Sie hier herunterladen oder bestellen.

### **Weitere Infos / Links:**

Escholzmatt-Marbach Tourismus

Tourismusbüro Marbach

Dorfstrasse 61

6196 Marbach

Tel. +41 (0)34 493 38 04

marbach@em-tourismus.ch

www.escholzmatt-marbach-tourismus.ch

