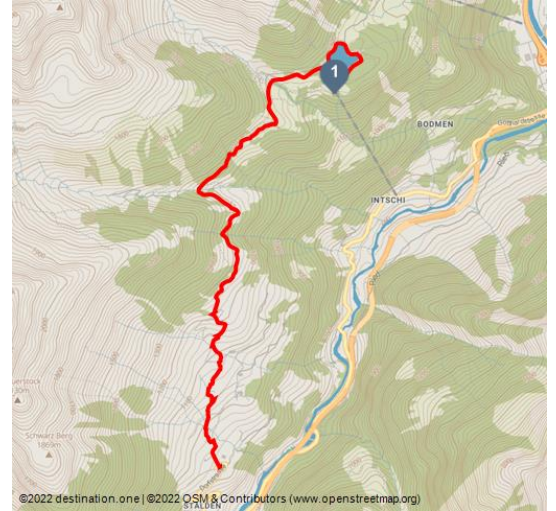











Arni-Gurtnellen Dorf



Christian Perret



Tour Dates:

 easy Difficulty	 6,5 km Distance	 1 h 55 min Duration	 46 m Altitude
 482 m Altitude descending	 1370 m Highest Point	 928 m Lowest Point	



Ratings:

- ★★★★☆ Panorama
- ☆☆☆☆☆ Kondition

Recommended Seasons:

JAN	FEB	MRZ	APR	MAI	JUN
JUL	AUG	SEP	OKT	NOV	DEZ

Address:

6476 Intschi

Author:

Andermatt-Urserntal Tourismus GmbH

The easy hike from Arni to Gurtnellen village leads through gnarled mountain forests and colourful flower-spangled meadows, past rustic Alpine buildings and picturesque farmhouses.

The idyllically-situated Arni sun terrace, high above Gurtnellen, offers a place of complete relaxation. The small, crystal-clear reservoir invites you to stay a little longer and enjoy yourself. The view into the Maderanen valley with the Bristenstock is truly magnificent. The route continues along a wide gravel road, taking you to Gurtnellen village.

Organisation:

Ferienregion Andermatt
<http://www.andermatt.swiss/>



Scan QR-Code to save this page offline, share with friends and more.

<https://s.et4.de/K4Tcf>

Startpoint:

Arni

Destinationpoint:

Gurtnellen Dorf/Wiler

Directions:

Bergstation Arnisee - Arnisee - Heissigegg - Holzrieri - Gurtnellen Dorf

Safety Guidelines:

Beachten Sie die Wetterprognosen. In den Alpen kann es zu schnellem Wetterumschwung kommen.

Equipent:

- Dem Wetter entsprechende Kleidung
- Gutes Schuhwerk
- Getränk und Verpflegung
- Wanderstöck bei Bedarf

Tip:

- Fireplace and playground Arnisee
- Chapel Mariahilf
- Restaurants Arnisee and Alpenblick
- Mountain hut with local products
- Arnisee circular trail

Getting There:

Von der Autobahn A2 aus erreicht man über die Autobahnausfahrten Amsteg und Wassen die beiden Talstationen der Luftseilbahnen zum Arnisee in Amsteg oder Intschi. Vom Zielpunkt aus gelangen Sie mit dem Bus zurück zur Talstation.

Um eine möglichst kurze Busfahrt zurück vom Zielpunkt zur Luftseilbahn zu haben, wir die Talstation Intschi für die Fahrt hoch zum Arni empfohlen.

Parking:

Direkt bei den Luftseilbahnen befinden sich grosse Parkplätze. Der Parkplatz in Intschi befindet sich auf der anderen Strassenseite einige Meter weiter auf der Hauptstrasse in Richtung Altdorf.

Public Transit:

More information: www.luzern.com | shop.luzern.com

Zum Startpunkt Arni gelangen Sie mit der Luftseilbahn. Es gibt dabei zwei Varianten, entweder von Amsteg oder von Intschi aus. Amsteg und Intschi sind beide einfach mit öffentlichen Verkehrsmitteln zu erreichen. Fahren Sie mit dem Zug bis nach Göschenen oder Erstfeld und nehmen Sie dann den Bus zur gewünschten Talstation der Luftseilbahn. Vom Zielpunkt Gurtellen aus gelangen Sie mit der selben Buslinie wieder zurück nach Amsteg oder Intschi.

Die Fahrpläne sind folgende: Fahrplan Auto AG Uri und Fahrplan SBB

Um eine möglichst kurze Busfahrt zurück vom Zielpunkt zur Luftseilbahn zu haben, wir die Talstation Intschi für die Fahrt hoch zum Arni empfohlen.

Additional Information:

Arnisee

From Gurtellen village there is a bus connection to Gurtellen Wiler.

