










## Blauseeli Trail, Melchsee-Frutt



Obwalden Tourismus



### Tour Dates:

 medium Difficulty	 3,4 km Distance	 1 h 30 min Duration	 99 m Altitude
 105 m Altitude descending	 1923 m Highest Point	 1858 m Lowest Point	

### Recommended Seasons:

JAN	FEB	MRZ	APR	MAI	JUN
JUL	AUG	SEP	OKT	NOV	DEZ

### A snowshoeing tour on the delightful Melchsee-Frutt high plateau.

Brevity is the spice of life: start at the former cableways terminus. Follow the signposts to Stäubiloch, where it starts getting hilly as you head for the Aa Alp and Teufiboden. With the Hochstollen and Brünighaupt in the background, continue heading towards the Glogghuis and after a few more little rises and falls you reach the Blauseeli lake.

Enjoy the tranquillity and let the pristine setting weave its magic on you before you tramp via Vogelbüel back to Frutt.

The trail is ideal for beginners and families with children - not least because on the way back to Melchsee-Frutt you cross the Fruttland adventure playground.

### Startpoint:

More information: [www.luzern.com](http://www.luzern.com) | [shop.luzern.com](http://shop.luzern.com)

# OBWALDEN

der Geheimtipp

### Ratings:

★★☆☆☆ Panorama

★☆☆☆☆ Kondition

### Address:

6068 Melchsee-Frutt

### Author:

Obwalden Tourismus

### Organisation:

Obwalden Tourismus

<https://www.obwalden-tourismus.ch/de/>

Former cableways terminus, Melchsee-Frutt

### **Destinationpoint:**

Former cableways terminus, Melchsee-Frutt

### **Directions:**

Former cableways terminus, Melchsee-Frutt - Blauseeli - former cableways terminus, Melchsee-Frutt

### **Getting There:**

Von Luzern her im Tunnel auf die A8 Richtung Interlaken, Sarnen wechseln und dann auf der A8 weiter bis zur Ausfahrt, Sarnen Nord, Kerns. Bei der Ausfahrt die Linke Spur verwenden in Richtung Kerns.

Von Interlaken via Brünig auf der A8 bis zur Ausfahrt Sarnen Nord, Kerns. Bei der Ausfahrt rechts einspuren und abbiegen nach Kerns.

Folgen Sie dem Strassenverlauf durch die Dörfer Kerns, St. Niklaus und Melchtal bis zuhinterst ins Tal nach Stöckalp.

### **Public Transit:**

Ab Luzern oder Interlaken mit dem Luzern-Interlaken-Express nach Sarnen, in Sarnen umsteigen auf das Postauto welches bis direkt zur Talstation Stöckalp fährt.

### **Additional Information:**

Snow conditions:  
For the latest reports visit [www.melchsee-frutt.ch](http://www.melchsee-frutt.ch)



Scan QR-Code to save this page offline, share with friends and more.

[https://s.et4.de/lG\\_0d](https://s.et4.de/lG_0d)

