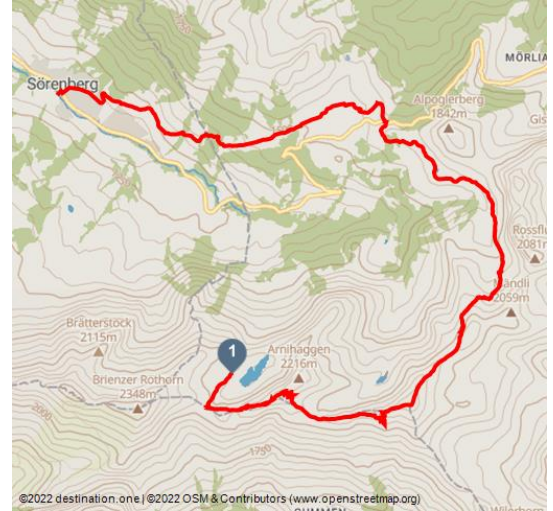











Brienzer Rothorn ibex trek 2nd stage



Carina Scheuringer, Sörenberg Flühli Tourismus



Tour Dates:

 medium Difficulty	 14,5 km Distance	 4 h 30 min Duration	 391 m Altitude
 1187 m Altitude descending	 2205 m Highest Point	 1153 m Lowest Point	



Ratings:

- ★★★★☆ Panorama
- ★★★★☆ Kondition

Recommended Seasons:

JAN	FEB	MRZ	APR	MAI	JUN
JUL	AUG	SEP	OKT	NOV	DEZ

Address:

6074 Giswil

Author:

UNESCO Biosphäre Entlebuch

Organisation:

UNESCO Biosphäre Entlebuch
<https://www.biosphaere.ch/de/>

The loveliest ridge hike with incredible panoramic views!

The ibex trek from the Rossweid up to the Brienzer Rothorn involves a high probability of encountering ibex along the way. You can leave your backpack for the overnight stay at the Rossweid cableway terminus for transportation to your destination, the Berghaus Eisee. The 2-day hike calls for surefootedness. After the ascent to the Brienzer Rothorn you reach the Berghaus Eisee via Eiseesattel. The next day, the route takes you via Eiseesattel and Arnihäggen to Glaubenbielen and from there back to Sörenberg.

Startpoint:



Scan QR-Code to save this page offline, share with friends and more.

https://s.et4.de/2mg_d

Berghaus Eisee

Destinationpoint:

Sörenberg village centre

Directions:

From the Berghaus Eisee the second day's hike starts with a short ascent to the Eiseesattel and continues over the ridge past the Arnihaaggen before heading towards Höch Gumme and Jänzimatt to Glaubenbielen. The last section leads from Glaubenbielen via Flühütte back to Sörenberg and the lower terminus of the Rossweid cableway.

Safety Guidelines:

Die Wanderung erfordert Trittsicherheit (Schwierigkeitsgrad T3). Richtiges Schuhwerk und die nötige Kondition sind Voraussetzung.

Bitte beachten Sie vor Ihrer Anreise die aktuelle Wanderwegsituation und vergewissern Sie sich, dass die Wege begehbar sind. Bei unsicherem Wetter, Schnee oder wenn Sie Fragen haben melden Sie sich bitte telefonisch im Berghaus Eisee +41 (0)33 951 40 14.

Equipent:

Gutes Schuhwerk, Regenjacke & genügend Trinkwasser für unterwegs gehören zu jeder Wanderung. Für die Übernachtung im Berghaus Eisee empfehlen wir Ihnen, nebst Ihren persönlichen Utensilien, einen Schlafsack und ein paar Hüttenfinken mit zu bringen. Kissen und Wolldecken sind vorhanden. Einen Feldstecher leihen die Bergbahnen Sörenberg gerne bei der Talstation der Gondelbahn Rossweid aus.

Im Pauschalangebot "Steinbock-Trek" inbegriffen ist der Gepäcktransport. Ihr Gepäck wird zum Berghaus Eisee und zurück zur Talstation der Luftseilbahn Briener Rothorn oder der Gondelbahn Rossweid transportiert. Bitte beachten Sie: pro Person wird ein gut verschlossenes, max. 15 kg schweres Gepäckstück. Alkoholische Getränke etc. werden nicht transportiert. Danke für Ihr Verständnis.

Tip:

Book your accommodation by contacting the Berghaus Eisee directly!
Berghaus Eisee, Tel. +41 (0)33 951 40 64, eisee@soerenberg.ch

Getting There:

Die UNESCO Biosphäre Entlebuch liegt im Herzen der Schweiz, zentral zwischen Bern und Luzern. Sie erreichen Sörenberg über die Hauptstrasse 10 Richtung Schüpfheim und von dort nach Flühli Sörenberg. Von Giswil fahren Sie über die Panoramastrasse / Glaubenbielenpass nach Sörenberg.

Planen Sie Ihre Route mit Hilfe des Google Routenplaners.

Parking:

Ein kostenpflichtiger Parkplatz steht bei der Talstation der Gondelbahn Rossweid oder Luftseilbahn Briener Rothorn zur Verfügung.

Public Transit:

Mit dem öffentlichen Verkehr erreichen Sie Sörenberg via Schüpfheim (Bahnlinie Bern-Luzern). Ab Schüpfheim fahren Sie mit dem Postauto bis nach Sörenberg "Post".

Planen Sie Ihre Reise mit dem SBB Online Fahrplan.

Literature:

Die Broschüre «Wandern» mit vielen interessanten Wandervorschläge erhalten Sie bei Sörenberg Flühli Tourismus oder im Broschüren-Shop auf www.soereneberg.ch

Additional Information:

Berghaus Eisee

6174 Sörenberg

Telefon +41 (0)33 951 40 14

E-Mail eisee@soerenberg.ch

www.steinbock-trek.ch

