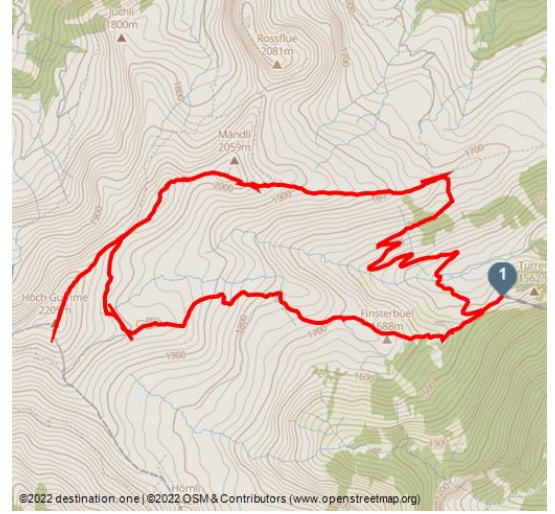











Höch Gumme circular tour



Obwalden Tourismus, Obwalden Tourismus



Tour Dates:

| | | | |
|---|--|---|---|
|  medium Difficulty |  11 km Distance |  4 h 5 min Duration |  814 m Altitude |
|  814 m Altitude descending |  2202 m Highest Point |  1452 m Lowest Point | |

Recommended Seasons:

| | | | | | |
|-----|-----|-----|-----|-----|-----|
| JAN | FEB | MRZ | APR | MAI | JUN |
| JUL | AUG | SEP | OKT | NOV | DEZ |

The Höch Gumme above Lungern with its fantastic 360° views makes a great destination. You pass alp pastures, beautiful summit crosses and breathtaking vantage points.

The cable car takes about five minutes to climb the 800 metres difference in altitude between Lungern and Turren. The views of Lungern and Lake Lungern during the ride are dizzying. Once on the Turren, the circular hike begins with a short descent and a somewhat longer ascent to the Dundelegg. In the spring, especially, you pass through a wonderful and colourful sea of flowers before the path leads steeply uphill to the first summit cross. The unusual Mändli cross with the Sarneraa valley in the background makes a great photo motif. From the Mändli, you continue past the Arnifirst and along the ridge up to the Höch Gumme. At the summit, the Wetterhorn group appears close enough to touch, while the Eiger, Mönch and Jungfrau are also clearly visible. Two hundred metres below, the path leads to the Bärghuis

OBWALDEN

der Geheimtipp

Ratings:

- ★★★★★ Panorama
- ★★★★☆ Kondition

Address:

6078 Lungern

Author:

Obwalden Tourismus

Organisation:

Obwalden Tourismus
<https://www.obwalden-tourismus.ch/de/>

Schönbüel, where it is worth pausing for a bite to eat. After a well-deserved break on the terrace with phenomenal views, the descent to Breitenfeld awaits. Church services are held on a regular basis in the alp chapel in summer. Passing Finsterbüel, the path finally leads back to the Turren.



Scan QR-Code to save this page offline, share with friends and more.

<https://s.et4.de/skWcf>

Startpoint:

Turren, Lungern-Turren aerial cableway upper terminus

Destinationpoint:

Turren, Lungern-Turren aerial cableway upper terminus

Tip:

Anyone wanting more views after the hike can enjoy a drink and slice of cake on the terrace of the Turren Restaurant.

Getting There:

Lungern liegt unterhalb des Brünigpasses zwischen Luzern und Interlaken. Die Nationalstrasse A8 wird in einem Umfahrungstunnel um Lungern herum geführt, bitte vor dem Tunnel die Ausfahrt Lungern benutzen. Im Dorf bei der Kirche die Abzweigung Obseestrasse nehmen und bis zu einer kleinen Brücke folgen. Nach der Brücke verläuft links die Wichelstrasse zur Talstation.

Parking:

Es sind genügend kostenpflichtige Parkplätze rund um die Talstation vorhanden.

Public Transit:

Mit dem Luzern-Interlaken-Express (IR) der Zentralbahn gelangen Sie durch atemberaubendes Alpenpanorama von Interlaken oder Luzern nach Lungern. Die Züge verkehren stündlich in beide Richtungen. Zwischen Bahnhof und Seilbahn-Talstation liegen ca. 20 Gehminuten. Die Lungern-Turren-Bahn bietet einen SHUTTLE – RUF – BUS an (bis 20 Minuten Wartezeit möglich). Melden Sie sich unter der Telefonnummer +41 41 679 01 11.

Additional Information:

www.turren.ch

www.restaurant-turren.ch

www.berghaus-schoenbueel.ch

