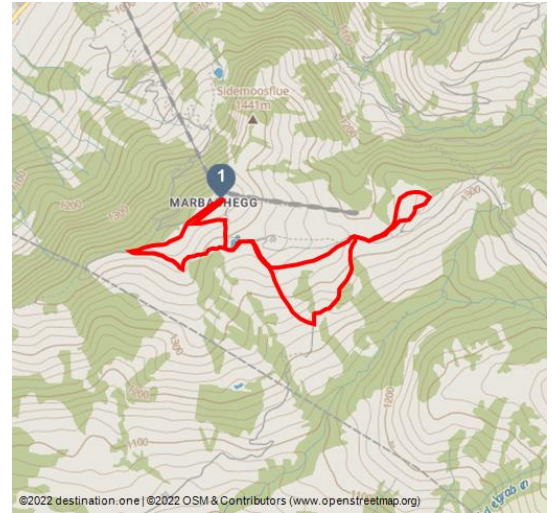











## Marbachegg-Kreuzegg Trail



UNESCO Biosphäre Entlebuch



### Tour Dates:

 medium Difficulty	 6,8 km Distance	 3 h 10 min Duration	 336 m Altitude
 339 m Altitude descending	 1470 m Highest Point	 1227 m Lowest Point	



### Ratings:

- ★★★★☆ Panorama
- ★★☆☆☆ Kondition

### Recommended Seasons:

JAN	FEB	MRZ	APR	MAI	JUN
JUL	AUG	SEP	OKT	NOV	DEZ

**On this trail you can enjoy the idyllic landscape and peace, far away from mass tourism. One thing is for sure: you will always see the breathtaking panorama. Between Schibegütsch and Hohgant, the view opens up to the Bernese High Alps with Schreckhorn, Finsteraarhorn and Eiger.**

The trail starts on Marbachegg and can be easily reached in ten minutes by gondola from Marbach. From the top station, the tour leads past some charming vacation homes up to Gassenegg. Here, where in the summer time free-living marmots romp around, there is now almost a creepy silence in the winter time. The path descends past the reservoir and to Lochsitli, the lowest section of the tour. Here, it goes uphill again, passing the farm Wittenfärren on quiet soles. Soon you reach the lookout point Kreuzegg, where you are rewarded with a wonderful view: the unusual face of the Schratzenfluh with the steeply sloping (snow) slopes. From Kreuzegg you can also admire the Bernese Alps towering up into the sky.

### Address:

00000 DUMMY

### Author:

UNESCO Biosphäre Entlebuch

### Organisation:

UNESCO Biosphäre Entlebuch  
<https://www.biosphaere.ch/de/>



Scan QR-Code to save this page offline, share with friends and more.

[https://s.et4.de/mwQ\\_d](https://s.et4.de/mwQ_d)

Return past the farm to the reservoir and directly to the Marbachegg mountain station, where you pass the ski slope for a short stretch. The tour can be shortened by not turning right at the branch to the reservoir, but hiking directly to Kreuzegg. Either way, the sun terrace of the mountain inn will welcome you back on Marbachegg.

During the entire winter season, pedestrians can travel to and from the Marbachegg for just CHF 11.

### **Startpoint:**

Marbachegg

### **Destinationpoint:**

Marbachegg

### **Directions:**

Marbachegg - Kreuzegg - Marbachegg

### **Safety Guidelines:**

Wir bitten Sie, auf den Winterwanderwegen folgende Punkte zu beachten:

- Bleiben Sie auf den markierten Routen
- Planen Sie genügend Zeit ein und überwachen Sie das Wetter
- Verhalten Sie sich ruhig, so besteht gar die Möglichkeit, Wildtiere zu sehen; beobachten Sie die Tiere aus gebührender Distanz
- Auch Ihre Hunde dürfen bei uns Wintersport treiben, zwingend aber an der Leine
- Nehmen Sie Ihren Abfall zusammen mit Ihren schönen Erinnerungen mit nach Hause.

Wenn Natursporttreibende den Raum der Wildtiere respektieren, braucht es weniger Verbote und Einschränkungen und die Naturlandschaft bleibt offen für echte Naturerlebnisse. Wir bitten Sie um sorgfältige Rücksichtnahme und bedanken uns dafür!

### **Equipent:**

Sportbahnen Marbachegg AG

Dorfstrasse 61

6196 Marbach LU

Tel. +41 (0)34 493 33 88

[sportbahnen@marbachegg.ch](mailto:sportbahnen@marbachegg.ch)

[www.marbachegg.ch](http://www.marbachegg.ch)

Schneesport Pavillon

Dorfstrasse 63 (bei Talstation)

6196 Marbach

Tel. +41 (0)34 493 34 00

info@skischule-marbachegg.ch

www.skischule-marbachegg.ch

Vermietung auf Voranmeldung.

### Tip:

Geniessen Sie die prächtige Aussicht auf der Sonnenterrasse des Berggasthaus Marbachegg!

### Getting There:

Die UNESCO Biosphäre Entlebuch liegt im Herzen der Schweiz, zentral zwischen Bern und Luzern. Sie erreichen Marbach über die Hauptstrasse 10 Richtung Wiggen (Escholzmatt) und von dort nach Marbach. Von Thun gelangen Sie über den Schallenberg nach Marbach.

Planen Sie Ihre Route mit Hilfe des Google Routenplaners.

### Parking:

Ein kostenloser Parkplatz steht bei den Sportbahnen Marbachegg zur Verfügung.

### Public Transit:

Mit dem öffentlichen Verkehr erreichen Sie Marbach via Escholzmatt (Bahnlinie Bern-Luzern. Ab Escholzmatt fahren Sie mit den Postauto bis nach Marbach "Talstation").

Planen Sie Ihre Reise mit dem SBB Online Fahrplan.

### Literature:

Schneeschuhtrails & Winterwanderwege von Escholzmatt-Marbach Tourismus.

### Additional Information:

Escholzmatt-Marbach Tourismus

Tourismusbüro Marbach  
More information: [www.luzern.com](http://www.luzern.com) | [shop.luzern.com](http://shop.luzern.com)

Dorfstrasse 61

6196 Marbach

+41 (0)34 493 38 04

marbach@em-tourismus.ch

www.escholzmatt-marbach-tourismus.ch

Beim Tourismusbüro Escholzmatt-Marbach sind auch geführte Schneeschuhtour à ca. 2 Stunden inkl. Schneeschuh-Miete und Gondelbahnfahrt auf die Marbachegg buchbar.

