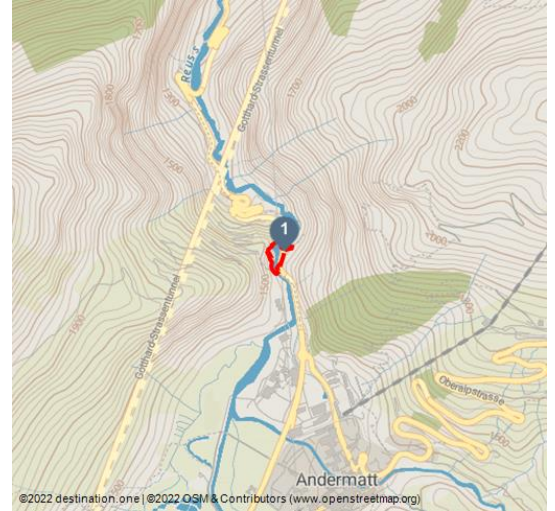











Schöllenen Gorge circular trail



Martin Wabel, Ferienregion Andermatt



Tour Dates:

 easy Difficulty	 0,7 km Distance	 0 h 16 min Duration	 33 m Altitude
 33 m Altitude descending	 1426 m Highest Point	 1392 m Lowest Point	



Ratings:

★★☆☆☆ Panorama

Recommended Seasons:

JAN	FEB	MRZ	APR	MAI	JUN
JUL	AUG	SEP	OKT	NOV	DEZ

The Schöllenen Gorge leads from Göschenen to Andermatt in the Gotthard region. It is worth stopping between the steep rock faces and feeling the myth of the Gotthard at close quarters.

Anyone wishing to experience the scariness of the Schöllenen Gorge should embark on a walk along the Schöllenen circular trail during the summer months. It is easy to walk on and will take 30 minutes at the most, walking at a leisurely pace. The vertical cliff walls and the roaring river Reuss are fascinating to look at. The Teufelsbrücke Restaurant is located directly at the bridge of the same name. During the summer, visitors will find out more about the legend associated with the crossing of the Schöllenen Gorge.

Address:

6490 Andermatt

Author:

Andermatt-Urserntal Tourismus GmbH

Organisation:

Ferienregion Andermatt
<http://www.andermatt.swiss/>



Scan QR-Code to save this page offline, share with friends and more.

<https://s.et4.de/RZynf>

Startpoint:

More information: www.luzern.com | shop.luzern.com

Parking at the restaurant Teufelsbrücke

Destinationpoint:

Parking at the restaurant Teufelsbrücke

Directions:

Start beim Parkplatz Teufelsbrücke oder Parkplatz in Andermatt und dann in die Schöllenen laufen. Folgen Sie dann dem markierten Rundweg.

Safety Guidelines:

The circular trail is not accessible to pedestrians in winter (November to about May).

Equipent:

- Clothing appropriate for the weather
- Sturdy footwear
- Camera

Tip:

- Die Audio-Tour Mysthische Schöllenen liefert Ihnen spannende Hintergrundinformationen und führt Sie durch den Rundweg.

Getting There:

Aus allen vier Himmelsrichtungen erreicht man in den Sommermonaten (ca. Mai bis Oktober) Andermatt ohne Mühe.

Parking:

Es gibt eine beschränkte Anzahl Parkplätze direkt bei der Schöllenschlucht. Alternativ gibt es in Andermatt diverse Parkmöglichkeiten direkt in der Nähe vom Bahnhof. Dies würde den Fussweg um ca. 30 Minuten (gesamthaft für Hin- und Rückweg zum Parkplatz) bedeuten.

Public Transit:

Andermatt ist sehr gut erschlossen mit dem Zug von der Zentralschweiz über die Schöllenen, vom Kanton Graubünden über den Oberalp pass und vom Kanton Wallis durch den Furkatunnel.

Additional Information:

Bei weiteren Fragen melden Sie sich gerne bei: Ferienregion Andermatt ,
+41 41 888 71 00, info@andermatt.swiss

