










Seetal: Orchard Tour



Seetal Tourismus, Seetal Tourismus



Tour Dates:

 medium Difficulty	 58,2 km Distance	 4 h 18 min Duration	 636 m Altitude
 640 m Altitude descending	 753 m Highest Point	 396 m Lowest Point	



Ratings:

- ★★★★☆ Panorama
- ★★☆☆☆ Kondition

Recommended Seasons:

JAN	FEB	MRZ	APR	MAI	JUN
JUL	AUG	SEP	OKT	NOV	DEZ

Address:

6285 Hitzkirch

Author:

Seetal Tourismus

Organisation:

Seetal Tourismus
<https://www.seetaltourismus.ch/>

This tour leads you past traditional orchards in Gelfingen via Richensee up to Herlisberg. The route then follows the range of hills via Römerswil to Rain. From Rain you follow the Heart Route to Hünenberg. You continue via Sins to Abtwil and return to Gelfingen via Hochdorf.

Also see

Seetaltourismus
 Kronenplatz 24
 CH-5600 Lenzburg



Scan QR-Code to save this page offline, share with friends and more.

<https://s.et4.de/01-0d>

Tel: +41 (0)62 886 45 46

Fax: +41 (0)62 886 45 35

E-Mail: seetaltourismus@lenzburg.ch

Internet: www.seetaltourismus.ch

Startpoint:

Gelfingen

Destinationpoint:

Gelfingen

Directions:

Gelfingen - Richensee - Herlisberg - Römerswil - Traselingen - Rain - Urswil - Eschenbach - Dietwil - Hünenberg - Sins - Abtwil - Ottenhusen - Hochdorf - Nunwil - Retschwil - Richensee - Gelfingen

Follow the waymarking of SwitzerlandMobility routes 56, 84, 94

Tip:

Probieren Sie die regionalen Produkte der Hochstamm Produkte GmbH:
www.hochstamm.ch

Die Tour ist im Frühling während der «Bluescht» (Blütezeit) besonders schön!

Public Transit:

With S9 from Lucerne or Lenzburg to Gelfingen.

Additional Information:

Seetal Tourismus

Niederlenzerstrasse 25

5600 Lenzburg

+41 (0)41 920 45 29

info@seetaltourismus.ch

www.seetaltourismus.ch

