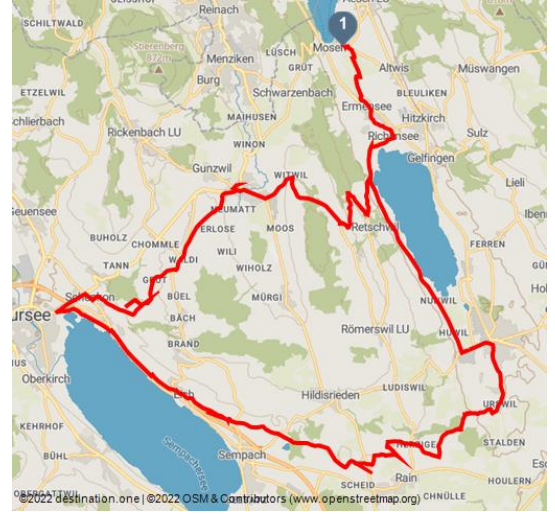











Seetal: Three Lakes Tour



Seetal Tourismus, Seetal Tourismus



Tour Dates:

 medium Difficulty	 55,7 km Distance	 4 h 8 min Duration	 548 m Altitude
 548 m Altitude descending	 796 m Highest Point	 452 m Lowest Point	



Ratings:

- ★★★★☆ Panorama
- ★★☆☆☆ Kondition

Recommended Seasons:

JAN	FEB	MRZ	APR	MAI	JUN
JUL	AUG	SEP	OKT	NOV	DEZ

Address:

6295 Mosen

Author:

Seetal Tourismus

Organisation:

Seetal Tourismus
<https://www.seetaltourismus.ch/>

The Three Lakes Tour starts at the campsite in Mosen. In Retschwil the route climbs to Herlisberg then on to Beromünster. You then cycle down to Lake Sempach and along some of it. The round tour takes you on to Rain and Hochdorf. The last section skirts Lake Baldegg then returns to Mosen via Richensee.

Startpoint:

Mosen, Camping Seeblick

Destinationpoint:



Scan QR-Code to save this page offline, share with friends and more.

<https://s.et4.de/rZ-0d>

Mosen, Camping Seeblick

Directions:

Mosen, Camping - Richensee - Herlisberg - Beromünster - Sursee - Eich
- Sempach - Rain - Urswil - Baldegg - Retschwil - Richensee - Mosen,
Camping

Folgen Sie der Beschilderung der SchweizMobil Routen: 56, 84, 94

Tip:

Übernachten Sie auf dem Campingplatz Mosen direkt am Hallwilersee:
www.camping-seeblick.ch

Packen Sie die Badesachen ein, der Hallwilersee und der Sempachersee
laden zum Baden ein. Achtung: beim Baldeggersee ist das Baden
nur in den gekennzeichneten Abschnitten erlaubt (Gelfingen und Badi
Baldegg). Ausserhalb dieser Abschnitte ist Naturschutzgebiet!

Parking:

Parkplatz beim Campingplatz Mosen, kostenpflichtig.

Public Transit:

Mit der S9 von Luzern oder Lenzburg nach Mosen.

Additional Information:

Seetal Tourismus

Niederlenzerstrasse 25

5600 Lenzburg

+41 (0)41 920 45 29

info@seetaltourismus.ch

www.seetaltourismus.ch

