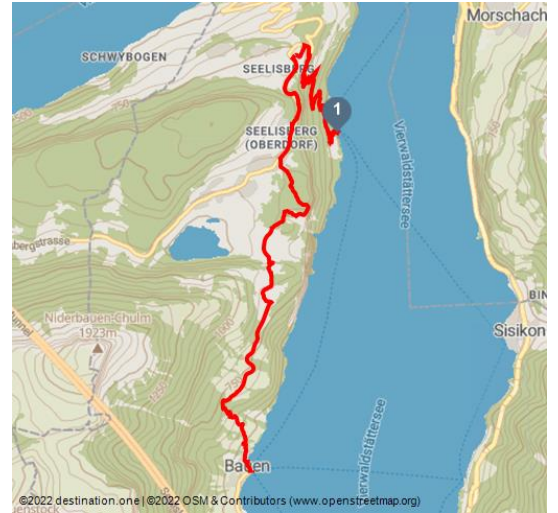











## The Swiss Path – Section 1: Seelisberg, Rütli - Bauen



Outsidersfree, Wiege der Schweiz



### Tour Dates:

 medium Difficulty	 9,4 km Distance	 3 h Duration	 520 m Altitude
 520 m Altitude descending	 873 m Highest Point	 434 m Lowest Point	

### Recommended Seasons:

JAN	FEB	MRZ	APR	MAI	JUN
JUL	AUG	SEP	OKT	NOV	DEZ

**Snakes up through the forest to Seelisberg. Walkers are rewarded with a unique lake and mountain view. Historic paths lead past viewing platforms to Beroldingen Castle and then 960 steps down to Bauen.**

Mit dem Schiff fährst du rund 10 Minuten von Brunnen zur Station Rütli. Beim Gasthaus Rütli startet der Weg der Schweiz und führt dich meist durch den Wald in zahlreichen Kurven auf das rund 350 Meter höher gelegene Seelisberg. Wer bereits die erste Erfrischung braucht, kann im Dorf aus verschiedenen Restaurants auswählen.

Vorbei an der Pfarrkirche und der Wallfahrtskapelle Maria Sonnenberg geht es in den oberen Dorfteil von Seelisberg. Dabei eröffnet sich ein herrlicher Blick auf den Urnersee und das Reussdelta. Direkt zu deinen Füßen kannst du die Rütliwiese entdecken.



### Ratings:

★★★★★ Panorama

★★☆☆☆ Kondition

### Address:

6377 Seelisberg

### Author:

Jonas Ulrich

Kurz vor dem frisch-duftenden Tannwald lädt ein Kinderspielplatz zum Verweilen ein. Schon bald erreichst du das Schloss Beroldingen mit herrlichem Blick über den Urnersee. Von nun geht's zuerst leicht bergab zum Wyler «Wyssig» und dann über 960 steinerne Treppenstufen auf einem alten Säumerweg recht steil hinunter zum mediterranen Bauen.

### Startpoint:

Seelisberg, Rütli

### Destinationpoint:

Bauen

### Directions:

Seelisberg, Rütli – Seelisberg – Bauen

### Equipent:

Wanderschuhe mit gutem Profil oder Trekkingschuhe, Regenjacke, Getränk, Verpflegung, eventuell Stöcke.

### Tip:

#### Highlights

- Schillerstein
- Rütli
- "Schiller-Balkon"
- Aussichtspunkt "Marienhöhe"
- Zwysighaus in Bauen

#### Aufstiegsvariante Treib-Seelisberg-Bahn

Die Treib-Seelisberg-Bahn verkehrt ganzjährig von und zu allen Schiffskursen in Treib sowie mit Anschluss auf das Postauto in Seelisberg.

#### Ergänzende Variante: Bauen-Isenthal-Isleten

Sportliche Variante auf der alten Landverbindung zwischen den Kantonen Nidwalden und Uri. Auf- und Abstieg über kühn angelegte Bergwege mit attraktiven Aussichtskanzeln. Dazwischen beschauliche Talwanderung im abgeschiedenen Isenthal.

### Getting There:

Die Autobahn von Zürich und Luzern führt via Rotkreuz direkt nach Brunnen. Parkplätze sind im Ortskern von Brunnen signalisiert.

### Parking:

Muotaplatz – Gersauerstrasse 56 – 6440 Brunnen

More information: [www.luzern.com](http://www.luzern.com) | [shop.luzern.com](http://shop.luzern.com)

### Organisation:

Schwyzer Wanderwege

<http://www.schwyzer-wanderwege.ch/>



Scan QR-Code to save this page offline, share with friends and more.

<https://s.et4.de/6951f>

P+Rail Brunnen – Bahnhofstrasse 46 – 6440 Brunnen

### Public Transit:

**Schiff.** Die meisten Besucherinnen und Besucher kommen mit dem Schiff aufs Rütli. Die kürzeste Verbindung über den See ist jene von Brunnen. Sie dauert lediglich zehn Minuten. Die Schiffe verkehren regelmässig. Wer sich eine längere Schiffsreise gönnen mag, kann das Schiff bereits ab Luzern besteigen. Auch vom südlichen Ende des Urnersees fahren regelmässig Kursschiffe ab Flüelen zum Rütli. Genaue Abfahrtszeiten sowie Informationen zu Rundfahrten findest du hier: [www.lakelucerne.ch](http://www.lakelucerne.ch)

**Bahn und Bus.** Aus Zürich und Luzern gelangt man im Stunden- und Halbstunden-Takt nach Brunnen. Ebenso aus dem Tessin. Vom Bahnhof Brunnen zum Schiffsteg gibt es einen Bus. Aber zu Fuss erreicht man das Ufer des Vierwaldstättersees gemütlich in nur 7 Minuten. [www.sbb.ch](http://www.sbb.ch)

**See-Taxi.** Falls du zu einer ganz bestimmten Uhrzeit zum Rütli fahren oder das Rütli verlassen möchtest, gibt es in Brunnen auch ein See-Taxi. Das Boot kann 7 Personen aufnehmen. Die 10-minütige Fahrt zum Rütli kostet ca. CHF 100.-. Mehr Informationen unter: Speedy Taxiboot. Von der Schiffstation Rütli gelangst du entweder auf dem Kiesweg oder über die Treppen zu Fuss in 7-10 Minuten zum Schwurplatz und zur Rütliwiese.

### Literature:

Kulturlandschaftsführer, Rund um den Vierwaldstättersee. Waldstätterweg & Weg der Schweiz. 2. Auflage.

ISBN 978-3-03818-334-1

### Maps:

Wanderkarte «Weg der Schweiz» 1:25 000 / Bundesamt für Landestopografie, Swisstopo.

ISBN 978-3-302-32599-6

### Additional Information:

The Swiss Path was founded with a forward-looking vision: it is intended to represent an example of nature conservation, whilst remaining a simple place of encounter. To this day, its main features remain the mountains, the lake and the glorious views. [www.weg-der-schweiz.ch](http://www.weg-der-schweiz.ch)

The Swiss Path leads you through the homeland of William Tell. En route, you will spot traces of the past and encounter mythical heroes. You can engage with different images of Switzerland and rediscover the country for yourself. [www.wiegederschweiz.ch](http://www.wiegederschweiz.ch)

