










Arni Bike - itinéraire 407 de SuisseMobile



A. Sanchez



Les dates du tour:

 Moyen Difficulté	 23,2 km Distance	 3 h 30 min Durée	 1000 m Altitude
 1000 m Höhenmeter absteigend	 1410 m Le plus haut point	 520 m Point le plus bas	



Arni, un des buts d'excursion les plus appréciés du canton d'Uri, région de villégiature, propose un tour spectaculaire avec ses prairies sèches d'une grande biodiversité et ses rares orchidées au pied du Geissberg.

Après une courte montée, vous atteindrez le chemin muletier historique du Gothard, bordé de jolis murets en pierre sèche et de murgiers, et passez Vorderried et Hinterried pour arriver à Meitschligen. La route de montagne monte gentiment jusqu'au village de Gurtellen, où deux restaurants vous proposent une halte gourmande. Le parcours se fait ensuite plus raide et vous traverserez une région fascinante avec une flore alpine variée et protégée et des variétés rares d'orchidées. À Heissigegg, vous découvrirez une vue fantastique sur le haut de la vallée de la Reuss. Puis, un bon chemin en forêt vous conduira au pittoresque lac d'Arni, qui propose des places de pique-nique, des places de grillade et des restaurants pour votre pause de midi. Pour faire le tour du lac, vous devrez toutefois vous séparer brièvement de votre vélo et poursuivre le chemin à pied. La descente sur le chemin alpestre, assez pentu et ardu, requiert de bons freins et de bonnes suspensions mais c'est un régal pour tout amateur de vélo. Un peu secoué, vous atteindrez le hameau d'Intschi, avant de prendre la route cantonale qui vous ramènera à Amsteg.

Commentaires:

★★★★☆ Panorama

★★★★☆ Kondition

Adresse:

6474 Amsteg

Auteur:

Uri Tourismus AG

Remarque

More information: www.luzern.com | shop.luzern.com

L'itinéraire est signalé avec le n° 407 tout au long du parcours.

Voir aussi

Uri Tourismus AG

Schützengasse 11

CH-6460 Altdorf

Tél. +41 (0)41 874 80 00

Fax +41 (0)41 874 80 01

E-mail: info@uri.info

Internet: www.uri.info

Andermatt-Urserntal Tourismus GmbH

Gotthardstrasse 2

CH-6490 Andermatt

Tél. +41 (0)41 888 71 00

Fax +41 (0)41 888 71 01

E-mail: info@andermatt.ch

Internet: www.andermatt.ch

Point de départ:

Amsteg, arrêt de bus de la Poste

Point d'arrivée:

Amsteg, arrêt de bus de la Poste

Instructions:

Amsteg - Vorderried - Meitschligen - Wiler bei Gurtnellen - Gurtnellen - Rinderstafel - lac d'Arni - Rinderstafel - Intschi - Amsteg

Approche:

Prendre la sortie Amsteg sur l'autoroute A2.

Transports en commun:

Organisation:

Uri Tourismus

<https://www.uri.swiss/de/>



Scannez le code QR et enregistrez cette page hors ligne, partagez avec des amis et plus encore.

<https://s.et4.de/mqzyf>

Prendre le train jusqu'à la gare d'Erstfeld, puis le bus à destination de Göschenen jusqu'à l'arrêt de la Poste à Amsteg.

Informations complémentaires / liens:

Uri Tourismus AG

Schützengasse 11

CH-6460 Altdorf

Tél. +41 (0)41 874 80 00

Fax +41 (0)41 874 80 01

E-mail: info@uri.info

Internet: www.uri.info

Andermatt-Urserntal Tourismus GmbH

Gotthardstrasse 2

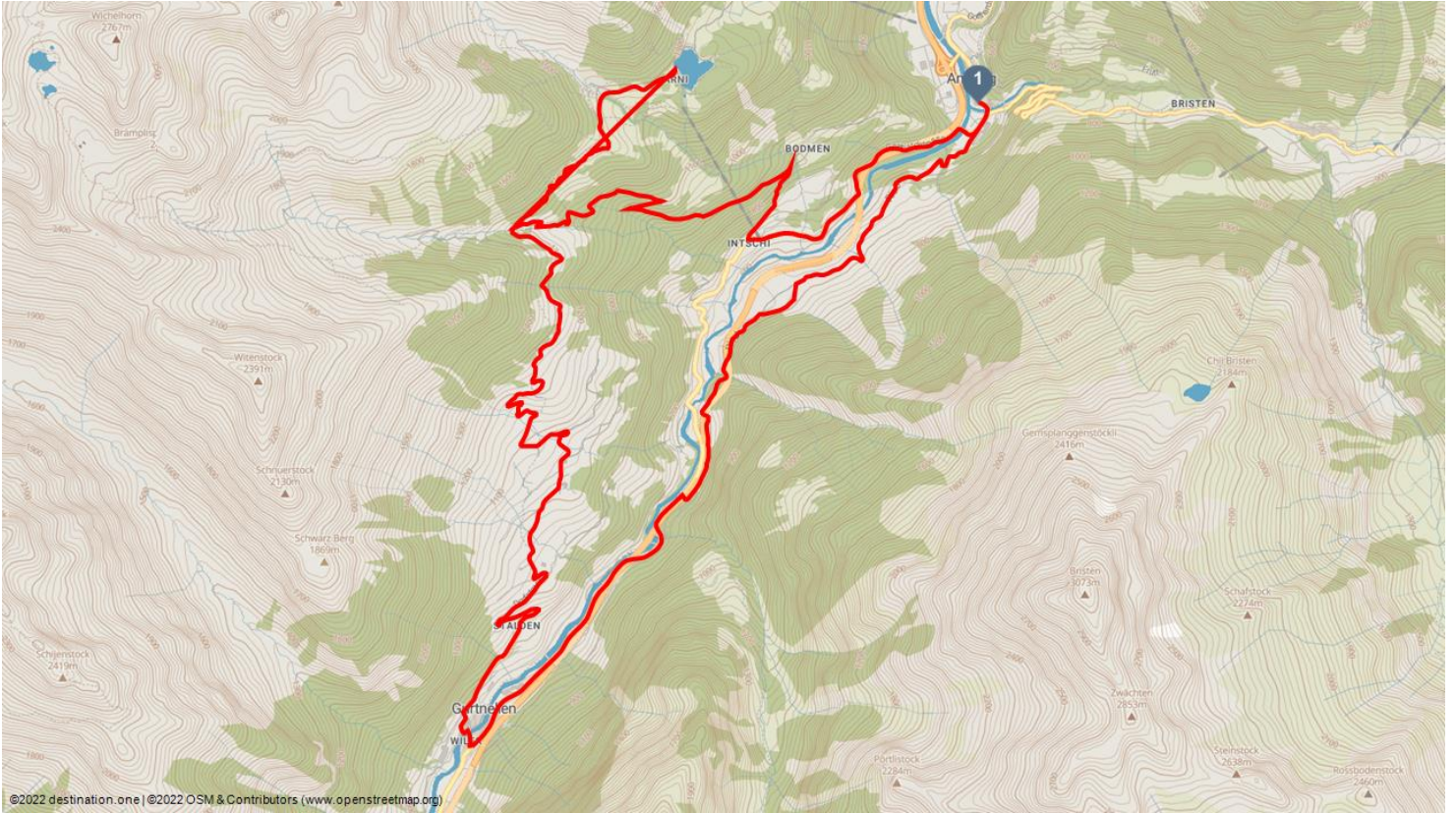
CH-6490 Andermatt

Tél. +41 (0)41 888 71 00

Fax +41 (0)41 888 71 01

E-mail: info@andermatt.ch

Internet: www.andermatt.ch



©2022 destination.one | ©2022 OSM & Contributors (www.openstreetmap.org)