










## Bärgmandlipfad Giswil



Region Luzern-Vierwaldstättersee



### Les dates du tour:

 Dur Difficulté	 13,2 km Distance	 4 h 30 min Durée	 850 m Altitude
 850 m Höhenmeter absteigend	 1940 m Le plus haut point	 1225 m Point le plus bas	



### Commentaires:

- ★★★★☆ Panorama
- ★★★★☆ Kondition

Au centre de cette randonnée en boucle se dresse la montagne locale, le Giswilerstock. Nous faisons le tour de la montagne de calcaire massif au long du sentier Bärgmandli. Découvrez le plaisir de balader d'une alpe à l'autre sur de très anciens sentiers.

Le chemin de randonnée en boucle vous offre une superbe vue, que ce soit en direction sud du Haslital et à l'arrière des Alpes bernoises avec la chaîne du Wetterhorn, ou à l'ouest du Mariental avec l'immense lapiaz de la Schratzenfluh ou au nord des Riedalpen délimités par le mont Pilate et finalement à l'est vers la vallée de la Sarneraa d'un cadre idyllique. N'oubliez pas de vous arrêter dans un restaurant d'alpage où l'on sert des spécialités de la région. Un crochet jusqu'à la croix au sommet du Giswilerstock fait le bonheur des randonneurs en bonne forme physique.

Cette région est riche en légendes et d'autres histoires que vous découvrez tout au long du sentier Bärgmandli. La brochure du sentier Bärgmandli vous informe en plus sur la géologie intéressante, la flore et la faune de ce milieu. Quelques parties du chemin traversent la zone, où la chasse est interdite. On peut observer des chamois, des chevreuils et des cerfs, mais aussi des aigles. Pendant la période du printemps alpestre, le circuit pédestre vous réserve un aperçu unique sur la flore de la région.

### Adresse:

6074 Giswil

### Organisation:

Region Luzern-Vierwaldstättersee  
<https://www.luzern.com/>



Scannez le code QR et enregistrez cette page hors ligne, partagez avec des amis et plus encore.

<https://s.et4.de/fdxyf>

### Remarque(s)

Ce parcours oblige de tenir les chiens en laisse, en aucun cas de quitter le chemin balisé et d'interdire le circuit aux bikers.

### Informations touristiques

Obwalden Tourismus

Bahnhofplatz 1

CH - 6060 Sarnen

Tel: +41 (0)41 666 50 40

Fax: +41 (0)41 666 50 45

E-Mail: [info@obwalden-tourismus.ch](mailto:info@obwalden-tourismus.ch)

Internet: [www.obwalden-tourismus.ch](http://www.obwalden-tourismus.ch)

### Point de départ:

Giswil, Mörlil Alp

### Instructions:

Mörlialp - Sandboden - Vorder Brosmatt - Hinter Brosmatt - Fluonalp - Rückenegg - Mändli - Chringe - Fontanen - Alpoglen - Mörlialp

