










Bärgmandlipfad Giswil - Itinéraire de randonnée SuisseMobile n° 576



Obwalden Tourismus, Obwalden Tourismus



Les dates du tour:

 Moyen Difficulté	 13,2 km Distance	 4 h 53 min Durée	 841 m Altitude
 817 m Höhenmeter absteigend	 1950 m Le plus haut point	 1194 m Point le plus bas	

Saisons recommandées:

JAN	FEB	MRZ	APR	MAI	JUN
JUL	AUG	SEP	OKT	NOV	DEZ

Au centre de cette randonnée en boucle se dresse la montagne locale, le Giswilerstock. Le sentier Bärgmandli fait le tour de ce massif calcaire et permet de randonner d'alpage en alpage sur de très anciens chemins de communication.

Ce chemin de randonnée en boucle offre de superbes panoramas, que ce soit sur le Haslital au sud et plus loin sur les Alpes bernoises, avec la chaîne du Wetterhorn, sur sur le Mariental avec l'imposant Schrattenfluh à l'ouest, sur les hautes tourbières alpines délimitées par le Pilate au nord et enfin, sur le ravissant Sarneraatal à l'est. En chemin, des restaurants d'alpage servent de délicieuses spécialités de la région. Les randonneurs bien en jambes pourraient envisager de faire un crochet jusqu'à la croix au sommet du Giswilerstock. La région est également riche en légendes et d'autres

OBWALDEN

der Geheimtipp

Commentaires:

- ★★★★★ Panorama
- ★★★☆☆ Kondition

Adresse:

6074 Giswil

Auteur:

Obwalden Tourismus

Organisation:

Obwalden Tourismus
<https://www.obwalden-tourismus.ch/de/>

histoires que vous pourrez découvrir en parcourant le sentier du Bärmandli. La brochure du sentier vous fournira également des informations sur les particularités géologiques ainsi que sur la faune et la flore. Le sentier traverse aussi toute une zone où la chasse est interdite et où l'on peut observer en tout tranquillité des chamois, des chevreuils, des cerfs, mais aussi des aigles. Pendant le printemps alpestre, le circuit offre aussi un aperçu unique sur la flore de la région.



Scannez le code QR et enregistrez cette page hors ligne, partagez avec des amis et plus encore.

<https://s.et4.de/-P-0d>

Point de départ:

Parking Mörlialp

Point d'arrivée:

Parking Mörlialp

Instructions:

Itinéraire de randonnée: Mörlialp - Sandboden - Vorder Brosmatt - Hinter Brosmatt - Fluonalp - Rückenegg - Chringe - Fontanen - Alpoglen - Mörlialp

Astuce de l'auteur:

Fromagerie et café Fluonalp, restaurant de montagne Mörlialp

Approche:

En voiture de Giswil à Mörlialp par la route panoramique.

Parc:

Parking Mörlialp

Transports en commun:

Le car postal assure une liaison 3x par jour à partir de la gare de Giswil de mi-juin à fin octobre. Voir www.carpostal.ch

Littérature:

Download Bärmandli-Broschüre

