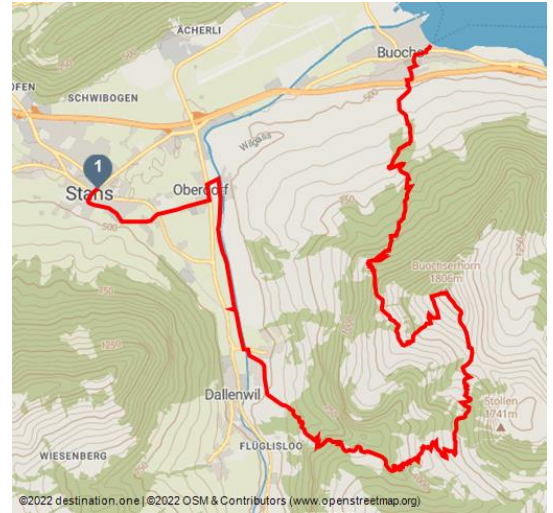




## Chemin central nidwaldois











Nidwalden Tourismus



©2022 destination.one | ©2022 OSM & Contributors (www.openstreetmap.org)

### Les dates du tour:

 Dur Difficulté	 19,6 km Distance	 8 h Durée	 1360 m Altitude
 1360 m Höhenmeter absteigend	 1807 m Le plus haut point	 435 m Point le plus bas	



Le chemin relie des centres sur le plan politique, historique, spirituel, géographique et topographique de Nidwald. «Patrimoine local» au sens strict et large représente le fil conducteur.

Le point de départ de cette rand-année débute à Stans, la capitale et le centre politique actuel de Nidwald. En traversant la place Landsgemeinde à Wil an der Aa, le centre historique, où se ras-semblèrent autrefois une fois par an le peuple de Nidwald pour la Landsgemeinde, on continue le long de la rive de la Engelbergeraa jusqu'au centre géographique ou au centre du canton. En passant par Niederrickenbach, le centre spiritu-el, un endroit dans le calme et en pleine nature, on suit le chemin en montant au Buochserhorn. Son sommet représente le véritable centre topographique de Nidwald. Depuis en-haut une superbe vue panoramique s'étend sur l'ensemble des 11 communes du canton de Nidwald et le lac des Quatre-Cantons sous la devise de le hymne nidwaldois: «Zwische See und heeche Bärge». Le point final de la randonnée se trouve à Buochs, le centre géographique des 6 cantons de la Suisse central Lucerne, Zoug, Schwyz, Uri, Obwald et Nidwald.

### Commentaires:

★★★★☆ Panorama

★★★★★ Kondition

### Adresse:

6370 Stans

### Organisation:

Nidwalden Tourismus  
<http://www.nidwalden.com/>

### Remarque(s)

Possibilités d'hébergement à Nie-derrickenbach.

Suivez le logo indiqué (route 570) sur le panneau indicateur en jaune.



Scannez le code QR et enregistrez cette page hors ligne, partagez avec des amis et plus encore.

<https://s.et4.de/PJhPf>

### Point de départ:

Stans, gare

### Instructions:

Stans - Oberdorf - Büren - Niederrickenbach - Buochserhorn - Buochs

