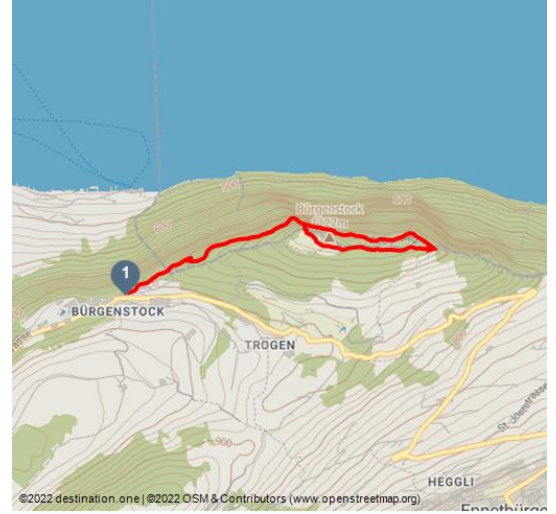











Chemin des rochers du Bürgenstock



outsidaisfree / Luzern Tourismus, Region Luzern-Vierwaldstättersee



Les dates du tour:

 Facile Difficulté	 4,4 km Distance	 1 h 43 min Durée	 275 m Altitude
 275 m Höhenmeter absteigend	 1115 m Le plus haut point	 873 m Point le plus bas	

Saisons recommandées:

JAN	FEB	MRZ	APR	MAI	JUN
JUL	AUG	SEP	OKT	NOV	DEZ

Le sentier des rochers, qui passe par des promontoires rocheux impressionnants et sous un couvert d'arbres, offre une vue incroyable sur le lac des Quatre-Cantons et les montagnes à l'entour.

Cette randonnée se prête idéalement à une activité d'une demi-journée au départ de Lucerne. Le trajet en bateau et celui à bord du funiculaire du Bürgenstock sont déjà très spectaculaires. Le sentier des rochers n'est pas très exigeant: le sentier en gravier est bien préparé et en utilisant l'ascenseur du Hammetschwand, vous n'aurez que quelques mètres de dénivelé à franchir à pied. La durée nette de la randonnée est de 1 heure et 30 minutes. Prévoyez toutefois un peu plus de temps, car vous passerez par de nombreux points de vue qui invitent à faire halte pour explorer les alentours et découvrir la vue.



Commentaires:

- ★★★★☆ Panorama
- ★☆☆☆☆ Kondition

Adresse:

6363 Bürgenstock

Auteur:

Luzern Tourismus AG

Organisation:

Region Luzern-Vierwaldstättersee
<https://www.luzern.com/>



Scannez le code QR et enregistrez cette page hors ligne, partagez avec des amis et plus encore.

<https://s.et4.de/4V4cf>

Point de départ:

Bürgenstock, départ du sentier des rochers

Point d'arrivée:

Bürgenstock

Instructions:

Avec le bateau à moteur Bürgenstock au départ de Lucerne, vous arriverez directement à l'embarcadère de Kehrsiten-Bürgenstock. Vous prendrez ensuite place dans le funiculaire nostalgique du Bürgenstock. Arrivé en haut, vous découvrirez la mer de nuage ou le lac des Quatre-Cantons. Reconnaissez-vous tous les sommets que vous voyez? Devant vous, le Rigi, le Pilate, le Stanserhorn, les Mythen et le Titlis pointent vers le ciel.

Au très exclusif Bürgenstock Resort, vous trouverez sûrement l'endroit rêvé pour déguster un café et un morceau de gâteau dans l'un des nombreux restaurants. La randonnée qui vous attend vous offrira de nombreuses vues tout au long du sentier découverte des rochers (ou «Felsenweg»). Des panneaux vous informeront, code QR à l'appui, sur la géologie et l'histoire de ce sentier, du Bürgenberg et des alentours. Le sentier, très verdoyant, se pare de mille nuances de couleur à l'automne. Très vite, vous atteindrez l'ascenseur du Hammetschwand. Cet ascenseur extérieur – le plus haut d'Europe – est un chef d'œuvre dont les origines remontent à 1905. Le trajet dans l'ascenseur et la plateforme au sommet offrent une vue spectaculaire sur toute la région.

L'itinéraire passe ensuite par la crête et le versant est du Bürgenberg, avant de vous ramener sur le sentier des rochers. Entre la station inférieure de l'ascenseur du Hammetschwand et votre destination, le départ du sentier des rochers, vous empruntez de nouveau en partie le même chemin.

Le voyage retour vers Lucerne peut se faire en car postal et avec la Zentralbahn ou de nouveau par le funiculaire et le catamaran ou le bateau de ligne.

Équipement:

- De bonnes chaussures sont recommandées.
- Certains passages sont exposés. Mieux vaut ne pas avoir le vertige.

Astuce de l'auteur:

Faites une boucle supplémentaire pour aller découvrir la Villa Honegg. Vous y découvrirez une superbe vue mais aussi de très bons desserts: Villa Honegg.

Approche:

En venant de Zurich, prenez la sortie d'autoroute Stansstad et si vous venez du Sud (Tessin/Italie), la sortie Stans-Sud. Suivez ensuite les panneaux «Bürgenstock».

Transports en commun:

Accès:

Le catamaran assure une liaison directe entre Lucerne et le Bürgenstock. En 30 minutes, entre 6 h et 24 heures, il relie Lucerne à Kehrsiten et ce, 365 jours par an. À Kehrsiten-Bürgenstock, la connexion est garantie avec le funiculaire du Bürgenstock.

Liaisons

Informations complémentaires / liens:

Le sentier des rochers, l'ascenseur du Hammetschwand et le restaurant de montagne Hammetschwand sont fermés l'hiver et par mauvais temps.

Bürgenstock Resort

Accès:

Le catamaran assure une liaison directe entre Lucerne et le Bürgenstock. En 30 minutes, entre 6 h et 24 heures, il relie Lucerne à Kehrsiten et ce, 365 jours par an. À Kehrsiten-Bürgenstock, la connexion est garantie avec le funiculaire du Bürgenstock.

Liaisons

Restaurants - un moment de plaisir culinaire sur le Bürgenberg:

restaurants du Bürgenstock Resort: Bürgenstock Resort. Veuillez respecter les règles vestimentaires.

