










## Circuit du lac de Zurich via Sattelegg et Einsiedeln



Einsiedeln-Ybrig-Zürichsee AG



### Les dates du tour:

 Moyen Difficulté	 66,3 km Distance	 3 h 40 min Durée	 1123 m Altitude
 1123 m Höhenmeter absteigend	 1190 m Le plus haut point	 408 m Point le plus bas	

**Einsiedeln,  
Ybrig,  
Zürichsee.**

### Saisons recommandées:

JAN	FEB	MRZ	APR	MAI	JUN
JUL	AUG	SEP	OKT	NOV	DEZ

**Ce circuit est parsemé de points forts du paysage, y compris LE col du vélo de course dans la région de Zurich, le Sattelegg.**

Cet itinéraire est un MUST pour tous les cyclistes de course, ambitieux ou non. Le paysage est un plaisir, parsemé de nombreux points forts : Le lac de Zurich, la vallée du Wägital, le col de Sattelegg, la vallée de la Sihlloch avec l'Ybrig, le lac de Sihl, les Mythen, Einsiedeln avec le monastère d'Einsiedeln, le col de St Meinrad et Rapperswil. D'un point de vue topographique, l'itinéraire est également très varié. Les montées sont toujours suivies de phases où l'on peut prendre un peu de repos afin de récupérer pour les montées suivantes.

Les amateurs de bonne chère trouveront également leur bonheur. De nombreux restaurants ächtSCHWYZ offrent la possibilité de recharger les réserves d'énergie avec des spécialités schwytzoises.

### Commentaires:

- ★★★★★ Panorama
- ★★★★☆ Kondition

### Adresse:

00000 DUMMY

### Auteur:

Einsiedeln-Ybrig-Zürichsee Tourismus

### Organisation:

Einsiedeln-Ybrig-Zürichsee  
<https://www.eyz.swiss/de/>



Scannez le code QR et enregistrez cette page hors ligne, partagez avec des amis et plus encore.

<https://s.et4.de/3wwVf>

### Point de départ:

par ex. à Rapperswil, Pfäffikon/SZ ou Einsiedeln

### Point d'arrivée:

par ex. à Rapperswil, Pfäffikon/SZ ou Einsiedeln

### Instructions:

En cas de départ de Rapperswil :

Rapperswil - Pfäffikon/SZ - Altendorf - Steinegg - Galgenen - Vorderberg - Vorderthal - Sattellegg - Willerzell - Euthal - Rüti - Steinau - Gross - Obergross - Chälen - Einsiedeln - Egg - Oberegg - St. Meinrad - Pfäffikon/SZ - Rapperswil

### Sécurité:

La descente de St Meinrad en direction de Pfäffikon est très raide et parfois sombre. Faites également attention à la circulation en sens inverse.

### Équipement:

N'oubliez pas votre smartphone pour pouvoir également partager vos expériences avec votre communauté ;-) !

### Astuce de l'auteur:

- Pour les amateurs de café, le café Dreierherzen à Einsiedeln est particulièrement indiqué.
- Les terrasses des restaurants Sattellegg, Körnlisegg, St. Meinrad et Luegeten permettent d'apprécier le paysage.
- A la station balnéaire de Roblosen, au bord du lac de Sihl, il vaut la peine de se rafraîchir dans le lac de Sihl !

### Approche:

#### Se rendre à Rapperswil :

Depuis l'autoroute A53, prendre la sortie n° 12 (Rapperswil) ou n° 13 (Jona). Depuis l'autoroute A3, prendre la sortie n° 39 (Schindellegi) ou n° 40 (Pfäffikon/SZ) et traverser le Seedamm jusqu'à Rapperswil.

#### Prendre la direction de Pfäffikon/SZ :

Depuis l'autoroute A3, prendre la sortie n° 39 (Schindellegi) ou n° 40 (Pfäffikon/SZ), suivre la direction de Rapperswil et se garer près de l'hôtel Seedamm-Plaza.

#### Après Lachen :

More information: [www.luzern.com](http://www.luzern.com) | [shop.luzern.com](http://shop.luzern.com)

Depuis l'autoroute A3, prendre la sortie n° 41 et suivre la direction du port de Lachen. Grand parking près de l'hôtel Marina Lachen.

**Vers Einsiedeln :**

Depuis l'autoroute A3, prendre la sortie n° 37 (Richterswil) ou la sortie n° 39 (Schindellegi) et suivre la direction Einsiedeln. Depuis Lucerne, Zoug ou Schwyz, prendre la direction d'Einsiedeln via Sattel et Biberbrugg.

**Parc:**

**Rapperswil :**

Parking See, Rapperswil (payant)

**Pfäffikon/SZ :**

Hôtel Seedamm-Plaza (payant)

**Lachen :**

Parking au bord du lac (payant)

**Einsiedeln :**

Parking Brüel (payant)

**Transports en commun:**

En train jusqu'à Rapperswil, Pfäffikon/SZ, Lachen ou Einsiedeln. Horaire CFF

