



City Tour Luzern










Laila Bosco, Luzern Tourismus AG



©2022 destination.one | ©2022 OSM & Contributors (www.openstreetmap.org)

Les dates du tour:

 Facile Difficulté	 4,2 km Distance	 2 h Durée	 16 m Altitude
 16 m Höhenmeter absteigend	 445 m Le plus haut point	 432 m Point le plus bas	



Commentaires:

- ★☆☆☆☆ Panorama
- ★☆☆☆☆ Kondition

Saisons recommandées:

JAN	FEB	MRZ	APR	MAI	JUN
JUL	AUG	SEP	OKT	NOV	DEZ

Adresse:

6003 Luzern

Auteur:

Carla Hendry

Organisation:

Region Luzern-Vierwaldstättersee
<https://www.luzern.com/>

Que souhaitez-vous voir à Luzern? Cheminer sur le Pont de la Chapelle, admirer sous la charpente les célèbres tableaux commémorant d'illustres faits d'armes ou bien encore flâner dans les vieilles ruelles, tantôt calmes, tantôt débordant de vie? Découvrir les trésors

des musées, la beauté des nombreuses églises? Promenez-vous donc dans les ruelles de la vieille ville, traversez les ponts, places et arcades, longez les fontaines, tours et maisons moyenâgeuses: vous garderez un souvenir inoubliable de votre séjour dans notre belle ville!

Curiosités

Centre de la Culture et des Congrès (KKL)

More information: www.luzern.com | shop.luzern.com



Scannez le code QR et enregistrez cette page hors ligne, partagez avec des amis et plus encore.

<https://s.et4.de/SfWcf>

Le Centre de la Culture et des Congrès, place de l'Europe, est l'œuvre de l'architecte français Jean Nouvel. La salle de concerts, appelée «salle blanche», de 1800 places, compte parmi les plus belles et les meilleures du monde. La Luzerner Saal ou «salle noire» du Centre des Congrès et le musée des beaux-arts, le quatrième de Suisse par l'importance, font également partie de cet ouvrage sensationnel.

Le Pont de la Chapelle (Kapellbrücke)

Construit dans la première moitié du 14^{ème} siècle en tant que partie intégrante des défenses de la ville. Tire son nom de la chapelle St-Pierre voisine. Sa charpente est ornée depuis le 17^{ème} siècle de nombreux tableaux retraçant des scènes de l'histoire helvétique et de la ville ainsi que de la vie des saints patrons de Luzern: saint Léodégar et saint Maurice.

La Tour de l'Eau (Wasserturm)

Erigée vers 1300, cette tour octogonale de plus de 34 m de haut servit tout à la fois de tour de guet, d'archives, de chambre forte, de salle de torture et de prison. Symbole même de la ville, c'est le monument le plus photographié de Suisse.

L'église des Jésuites (Jesuitenkirche)

Première grande église baroque de Suisse, construite vers 1666 par le Père Christophe Vogler pour le compte des jésuites. Les stucs du plafond ont été refaits au milieu du 18^{ème} siècle. A l'intérieur, chapelle et froc original de Bruder Klaus, saint patron de la Suisse.

Le palais du gouvernement (Ritterscher Palast)

Construit en 1557 dans le style renaissance italienne par le prévôt lucernois Lux Ritter qui en fit sa demeure. Achèvement par la ville. Les jésuites nommés à Luzern y habitent à partir de 1574. Aujourd'hui, siège du gouvernement cantonal.

L'église des Franciscains (Franziskanerkirche)

Construite dans la seconde moitié du 13^{ème} siècle, église gothique typique de l'architecture religieuse de cet ordre mendiant. Magnifique chaire de 1628, à la croisée de la Renaissance et du Baroque. Les drapeaux sous forme de fresques représentent les prises de guerre lucernoises.

Le barrage à aiguilles (Nadelwehr)

Ouvrage d'art absolument unique en son genre. Mises en place et retirées à la main, les aiguilles règlent le niveau du lac. A remplacé en 1859/1860 le seuil qui amenait l'eau de la Reuss aux moulins de la ville.

Le Pont des Moulins (Spreuerbrücke)

More information: www.luzern.com | shop.luzern.com

Achévé en 1408 en tant que partie des fortifications. Entre 1626 et 1635, Kaspar Meglinger ajouta 67 tableaux représentant la Danse macabre. Tire son nom allemand (Spreuerbrücke) du fait que c'était le seul endroit où l'on pouvait jeter dans la Reuss l'ivraie (Spreu = ivraie) et les feuilles mortes.

Tours et mur de la Musegg (Museggmauer)

Partie des fortifications ceinturant la ville après 1386. Trois tours sont ouvertes au public: «Schirmer», «Zyt» et «Männli». La «Zytturm» porte la plus ancienne horloge de la ville, construite en 1535 par Hans Luter. Cette horloge a le privilège de sonner les heures une minute avant les autres horloges de Luzern.

Les places de la vieille ville (Weinmarkt / Hirschenplatz / Kornmarkt / Kapellplatz)

De nombreuses maisons historiques ornées de fresques entourent les places de la vieille ville, sur la rive droite. Parmi elles, le «Weinmarkt» (marché aux vins) où les Lucernois signèrent en 1337 leur entrée dans la Confédération, aux côtés d'Uri, Schwyz et Unterwalden. La «Hirschenplatz» qui tire son nom de l'auberge du même nom construite au Moyen Age, le «Kornmarkt» (marché au blé) avec l'Hôtel de Ville et la maison de la corporation «Zu Pfistern» ornée d'une superbe fresque.

L'Hôtel de Ville (Rathaus)

Construit entre 1602 et 1606 dans le style Renaissance italienne par Anton Isenmann. Toit puissant typique des fermes bernoises et protégeant l'édifice des intempéries. Les arcades ouvertes au bord de la Reuss abritent un marché hebdomadaire. La grande halle du rez-de-chaussée, autrefois marché public, accueille de nos jours concerts et expositions.

Le monument du lion (Löwendenkmal)

«Le lion mourant de Luzern» est l'un des monuments les plus célèbres du monde. Taillé dans la roche à la mémoire des héroïques gardes suisses morts en 1792 en défendant le château des Tuileries. L'écrivain américain Marc Twain l'appelait «Le plus triste et le plus bouleversant morceau

de roche du monde».

La Collégiale (Hofkirche)

Siège du chapitre St-Léodégar et St-Maurice. Principale église de la ville. Fondation d'un couvent bénédictin au 8ème siècle. L'incendie de 1633 détruisit l'église. Reconstruction en 1645. Plus grand édifice religieux suisse de l'époque Renaissance. A voir: la façade, l'autel Maria-End (reliefs, vers 1500).

Remarque(s)

La variante (Variante A) est uniquement réservée aux personnes n'ayant pas le vertige.

Informations touristiques

Tourist Information Luzern

im Bahnhof

Zentralstrasse 5

6003 Luzern

Tel: +41 (0)41 227 17 17

Internet: www.luzern.org

E-Mail: info@luzern.org

Point de départ:

Luzern, Tourist Information

Instructions:

Luzern Tourist Information - KKL - Kapellbrücke - Jesuitenkirche -
Ritterscher Palast - Franziskanerkirche - Nadelwehr - Spreuerbrücke -
Altstadt - Rathaus - Löwendenkmal - Hofkirche - Kapellbrücke - Wasserturm
- Tourist Information Luzern

