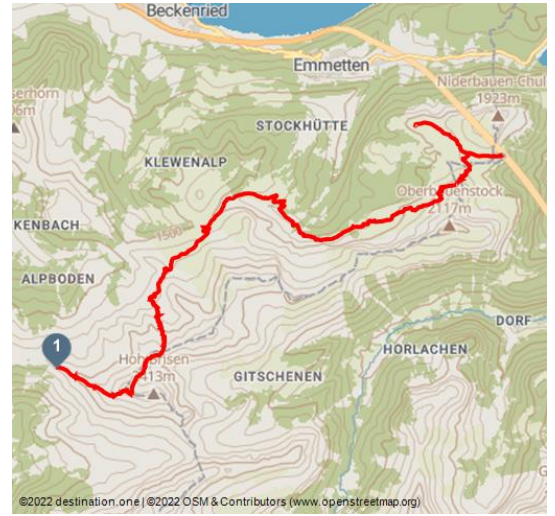











De la vallée d'Engelberg au lac des Quatre-Cantons (randonnée de plusieurs jours)



Nidwalden Tourismus, Region Luzern-Vierwaldstättersee



Les dates du tour:


			
Moyen Difficulté	18,4 km Distance	8 h Durée	1100 m Altitude
			
1460 m Höhenmeter absteigend	2403 m Le plus haut point	1251 m Point le plus bas	

Saisons recommandées:

JAN	FEB	MRZ	APR	MAI	JUN
JUL	AUG	SEP	OKT	NOV	DEZ

Haldigrat - Brisen - Schuenegg - Brisenhaus - Ängiloch (Klewenalp) - Faulberg - Niederbauen (station supérieure)

D'Alpboden (Niedrickenbach), nous utilisons des moyens mécaniques pour franchir les 700 premiers mètres. Sur le Haldigrat, nous rencontrons Kurt, qui, depuis près de 20 ans, exploite ici «son télésiège» ainsi qu'un restaurant de montagne. Via le Brisen, nous mettons le cap sur le Brisenhaus pour y passer la nuit. Le lendemain, nous passons le Klewenalp en empruntant le sentier d'observation de la vie sauvage qui mène à la station de montagne du Niederbauen.



Commentaires:

- ★★★★☆ Panorama
- ★★★★☆ Kondition

Adresse:

6386 Wolfenschiessen

Auteur:

Nidwalden Tourismus

Point de départ:

Haldigrat (Niederrickenbach), station supérieure

Point d'arrivée:

Niederbauen, station supérieure

Instructions:

De la station de montagne Haldigrat, l'itinéraire passe par la crête parfois un peu glissante du Brisen, à une altitude de 2403 m. La vue panoramique est géniale! Une certaine prudence est de mise à la descente sur le versant sud du Brisen et sur le Steinalper Jochli / Schuenegg. L'après-midi, nous atteignons le Brisenhaus du CAS, où nous passons la nuit. Ce simple dortoir rappelle les cabanes CAS d'autrefois, les repas sont excellents et les bâtons noisettes sont les meilleurs que l'on puisse trouver en Suisse centrale. Le lendemain, l'itinéraire passe par le Klewenalp et emprunte le sentier d'observation de la faune. Sur et sous les falaises, entre l'Oberbauenstock et le Zingel, il n'est pas rare d'observer bouquetins et chamois. Nous optons pour le sentier supérieur via Fulberg pour rejoindre la station de montagne du téléphérique du Niederbauen par le sentier de montagne de l'Oberbauen.

Équipement:

Gute Wanderschuhe und dem Wetter entsprechende Kleidung ist empfohlen.

Astuce de l'auteur:

Gardez bien le secret: les bâtons noisettes du Brisenhaus sont les meilleurs!

Parc:

Bei der Bergbahn Niederbauen hat es vereinzelte kostenpflichtige Parkplätze verfügbar.

Transports en commun:

Anreise ab/nach Emmetten Talstation Niederbauen ist mit dem Bus möglich.

Informations complémentaires / liens:

Les plus sportifs peuvent s'attaquer à d'autres ascensions intéressantes durant cette randonnée de deux jours: l'Oberbauenstock (2117 m) et le Niederbauen (1923 m). Du Niederbauenalp, on peut aussi aisément rejoindre le Hundschopf, un point de vue inattendu et spectaculaire sur le lac d'Uri (indiqué sur la carte).

Organisation:

Nidwalden Tourismus
<http://www.nidwalden.com/>



Scannez le code QR et enregistrez cette page hors ligne, partagez avec des amis et plus encore.

<https://s.et4.de/SQZcf>

