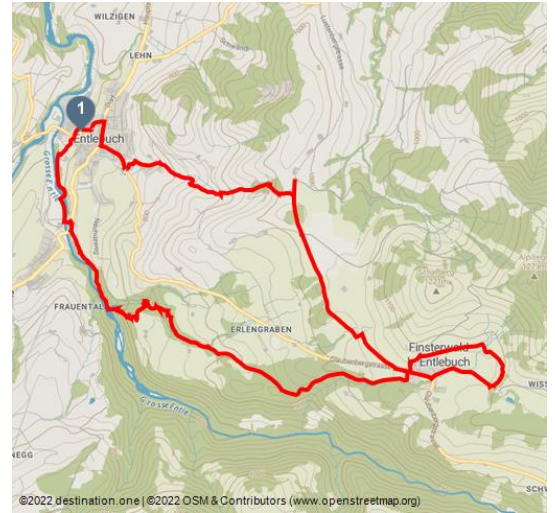











## Expérience Energie Entlebuch



Beat Brechbühl, UNESCO Biosphäre Entlebuch



### Les dates du tour:

 Moyen Difficulté	 13 km Distance	 4 h Durée	 471 m Altitude
 476 m Höhenmeter absteigend	 1091 m Le plus haut point	 680 m Point le plus bas	



### Saisons recommandées:

JAN	FEB	MRZ	APR	MAI	JUN
JUL	AUG	SEP	OKT	NOV	DEZ

### Sentier thématique sur toutes sortes de sources d'énergie.

Le sentier de l'énergie est un chemin de randonnée qui relie les différentes stations du parc de découverte de l'énergie de l'Entlebuch. Au total, ce sont six plates-formes de découverte qui orientent sur six sources d'énergie : Terre & Marais, Rivière & Eau, Lumière & Soleil, Air & Vent, Gaz & Feu, Forêt & Bois. Dans le jardin du soleil, les amateurs d'expériences peuvent tester un chalumeau, près des imposantes éoliennes près de Feldmoos, on peut composer des mélodies sur une bascule siffiante en utilisant son propre corps, et dans la zone marécageuse de Mettelimoos, on peut apprécier les effets bénéfiques de la tourbe dans un bassin de pédalage. De plus, la plateforme de forage près de Finsterwald informe sur le seul endroit en Suisse où du gaz naturel a été extrait, le trou s'enfonçant à 5289 m dans le sol. Dans la forêt du Chili, on peut voir à l'aide de bûches quelle est la consommation d'énergie des maisons répondant à différents standards énergétiques. En suivant l'eau le long du

### Commentaires:

- ★★★★☆ Panorama
- ★★★★☆ Kondition

### Adresse:

6160 Entlebuch

### Auteur:

UNESCO Biosphäre Entlebuch

### Organisation:

UNESCO Biosphäre Entlebuch  
<https://www.biosphaere.ch/de/>



Scannez le code QR et enregistrez cette page hors ligne, partagez avec des amis et plus encore.

<https://s.et4.de/3d3cf>

chemin du canal, on arrive enfin à la petite centrale hydroélectrique de Farb, construite en 1903.

### **Point de départ:**

Bahnhof Entlebuch

### **Point d'arrivée:**

Bahnhof Entlebuch

### **Instructions:**

Plattform «Licht & Sonne»

Die erste Plattform liegt oberhalb des Dorfes. Ein wunderbarer Sonnengarten wurde hier angelegt, direkt beim Schafmilchbetrieb Emscha mit Hofladen. Vom Frühling bis zum Herbst blühen hier Pflanzen, die einen Bezug zur Sonne haben. Es stehen Ruheliegen bereit und Experimentierfreudige können ein Brennglas ausprobieren. Die Emscha ist übrigens die erste Nullenergiekäserei der Schweiz und beim dazugehörigen Bauernbetrieb stehen die Stalltüren jederzeit offen.

Plattform «Luft & Wind»

Nun folgt das längste und steilste Teilstück, der etwa einstündige, aussichtsreiche Aufstieg durch Wiesen und Weiden zu den beiden imposanten Windrädern beim Bauernhof Feldmoos. Hier können Sie mit Einsatz Ihres Körpers Melodien auf einer Pfeifen-Wippe komponieren.

Plattform «Erde & Moor»

Nun geht es auf dem Hochplateau gemütlich weiter Richtung Moorgebiet Mettelimoos. Besonders im Herbst ist das ganze Gebiet in einen rötlichen Farbton getaucht, doch auch in den anderen Jahreszeiten ist dies eine wunderbare Naturgegend. Bei der Plattform «Erde & Moor» erfahren Sie, wie das Moor früher abgebaut und der Torf als Heizenergie genutzt wurde. Im Moor leben spezialisierte Pflanzen und Tiere, die es sonst nirgends gibt. Mit etwas Glück entdecken Sie gar die fleischfressende Pflanze Sonnentau. Und dann heisst's nicht weit von der Torfhütte «Strümpfe ausziehen», denn im Tretbecken sollten Sie unbedingt die wohltuende Wirkung des Moores geniessen.

Plattform «Gas & Feuer»

Weiter geht's durch die fantastische Moorlandschaft ganz leicht aufwärts über Finsterwald bis zur einzigen Stelle in der Schweiz, an der jemals Erdgas gefördert wurde. 5289 m tief geht das Loch in den Boden, also beinahe so weit, wie Sie bis jetzt marschiert sind, kaum vorstellbar! Ein schöner Spielplatz mit Fussballfeld und Grillplatz steht hier bereit, einige Tische auch unter Dach, so dass sich der Platz sowohl bei grosser Hitze als auch bei Regenwetter als idealer Rastplatz anbietet.

Plattform «Wald & Holz»

Nun geht es wieder runter ins Tal, vorerst noch ganz sanft bis zur Plattform «Wald und Holz». Auf der Plattform angelangt wird hier im Chilewald mit

More information: [www.luzern.com](http://www.luzern.com) | [shop.luzern.com](http://shop.luzern.com)

anschaulichen Holzbeigen dargestellt, welchen Energieverbrauch Häuser mit verschiedenen Energie-Standards haben. Ein paar hundert Meter weiter traut man seinen Augen kaum bei der Begegnung mit einem Luzerner Tram, das zu einem Picknick einlädt.

Eine Variante ist nun der Direktabstieg über das Quartier Bachwil ins Dorf Entlebuch

Plattform «Fluss & Wasser»

Doch der Umweg zur Plattform «Fluss & Wasser» lohnt sich wirklich. Nach einem kurzen Anstieg erreicht man die ehemalige Burgstelle mit Kapelle. Nun geht's fast abenteuerlich über viele Stufen steil in die Tiefe bis zur Staumauer, bei welcher ein Kanal für ein Kleinwasserkraftwerk abgeleitet wird. Entlang des Kanals führt ein gut gesicherter Weg und teilweise gar ein Holzsteg durch die romantische Flusslandschaft. Die danebenfließende Entle lädt übrigens an verschiedenen lauschigen Stellen dazu ein, die Füsse oder mehr zu baden. Unweit der Hauptstrasse steht das bereits 1903 gebaute Wasser-Kleinkraftwerk Farb, heute liefert es Strom für rund 400 Haushalte. Mit Kindern lohnt sich nun ein Besuch auf dem Energiespielplatz. Dieser und eine schöne Feuerstelle liegen am Weg, welcher durch den kühlen Wald entlang des Flusses Entle zurück zum Bahnhof Entlebuch führt.

Rechnen Sie für den Besuch der Plattform zusätzlich je ca. 15. Min ein.

### **Équipement:**

Gutes Schuhwerk, Regenjacke & genügend Trinkwasser für unterwegs gehören zu jeder Wanderung.

Weitere Tipps zum sicheren Wandern, Informationen zu Mutterkuhherden und Herdenschutzhunden und vieles mehr gibt es auf der Webseite der Schweizer Wanderwege.

### **Astuce de l'auteur:**

Entdecken Sie den Energiepfad auf zwei Rädern! Die einzelnen Plattformen können auch mit dem E-Bike besucht werden. Eine Rent a Bike Station ist beim Landgasthof Drei Könige zu finden.

### **Approche:**

Die UNESCO Biosphäre Entlebuch liegt im Herzen der Schweiz, zentral zwischen Bern und Luzern.

Sie erreichen Entlebuch von Luzern über die Hauptstrasse 10 Richtung Entlebuch.

Von Bern über die Hauptstrasse 10 über Langnau im Emmental Richtung Entlebuch.

Von Basel oder Zürich kommend erreichen Sie uns über die Autobahn A1 und A2, Ausfahrt Dagmersellen über Willisau, Wollhusen nach Entlebuch.

Von Sarnen über den Glaubenbergpass nach Entlebuch.

### **Parc:**

Ein kostenpflichtiger Parkplatz steht beim Bahnhof Entlebuch zur Verfügung.

### **Transports en commun:**

Mit dem öffentlichen Verkehr erreichen Sie Entlebuch via Bahnlinie Bern-Luzern.

Planen Sie Ihre Reise mit dem SBB Online Fahrplan.

### **Littérature:**

Der Flyer inkl. Karte und Beschrieb der sechs Erlebnisplattformen finden Sie hier.

### **Informations complémentaires / liens:**

Tourismus Gemeinde Entlebuch

Tourismus-Informationsstelle Landgasthof Drei Könige

CH-6162 Entlebuch

Telefon +41 (0)41 480 12 27

[info@tourismus-entlebuch.ch](mailto:info@tourismus-entlebuch.ch)

[www.tourismus-entlebuch.ch](http://www.tourismus-entlebuch.ch)

