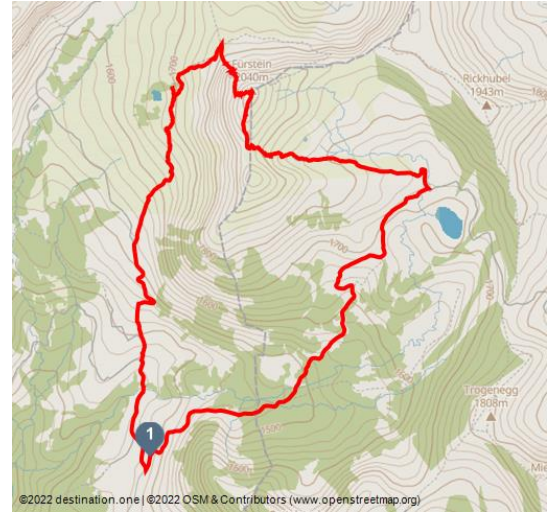











Fürstein - une randonnée entre Petite Emme et lac de Sarnen



Martin Mägli, UNESCO Biosphäre Entlebuch



Les dates du tour:

 Dur Difficulté	 9,3 km Distance	 3 h 40 min Durée	 710 m Altitude
 690 m Höhenmeter absteigend	 2039 m Le plus haut point	 1329 m Point le plus bas	



Saisons recommandées:

JAN	FEB	MRZ	APR	MAI	JUN
JUL	AUG	SEP	OKT	NOV	DEZ

La randonnée de montagne sur le Fürstein traverse les paysages fantastiques de la biosphère UNESCO de l'Entlebuch et d'Obwald.

Chaque pas dans l'ascension du Fürstein, haut de 2040 m, vaut son pesant d'or. Du restaurant d'alpage Städeli à Flühli, dirigez-vous vers le Seewenseeli. Le sentier qui mène au lac est aisément praticable et traverse notamment une zone marécageuse unique. Avec sa chapelle, le Seewenseeli invite à faire une petite pause. L'ascension du Fürstein débute après le lac. Au sommet du Fürstein, vous bénéficierez d'une vue époustouflante, jusqu'au Pilate au Nord-Est et jusqu'aux Alpes bernoises au Sud-Ouest. Du Fürstein, la randonnée vous mènera alors à travers une zone de prairies, sur un sentier vraiment difficile au début qui descend droit sur Wasserfallenegg. Vous y quitterez la crête

Commentaires:

- ★★★★★ Panorama
- ★★☆☆☆ Kondition

Adresse:

6173 Flühli

Auteur:

UNESCO Biosphäre Entlebuch

Organisation:

UNESCO Biosphäre Entlebuch
<https://www.biosphaere.ch/de/>



Scannez le code QR et enregistrez cette page hors ligne, partagez avec des amis et plus encore.

<https://s.et4.de/DF1cf>

pour vous diriger vers l'Änggenlauenenseeli. Le chemin en légère descente traverse ensuite la forêt et des prairies et vous ramènera au Stäldeli.

Point de départ:

Flühli, parking du restaurant d'alpage Stäldeli

Point d'arrivée:

Flühli, parking du restaurant d'alpage Stäldeli

Instructions:

Parking du restaurant d'alpage Stäldeli - Seewenseeli - Fürstein - Wasserfallenegg - parking du restaurant d'alpage Stäldeli

Sécurité:

Entre le Fürstein et Wasserfallenegg, sentier assez abrupt et difficile.

Équipement:

De bonnes chaussures. Il est recommandé d'emporter un casse-croûte.

Astuce de l'auteur:

- Pause au Seewenseeli.
- Bain de pieds à l'Änggelauenenseeli.
- Repas au restaurant d'alpage Stäldeli.

Approche:

La biosphère UNESCO de l'Entlebuch se situe au cœur de la Suisse, entre les deux grandes régions touristiques que sont Berne et Lucerne. Prendre la sortie Flühli, puis suivre les indications Städeli.

Parc:

Des places de parc gratuites sont disponibles au restaurant d'alpage Stäldeli.

Transports en commun:

Il n'est pas possible d'emprunter les transports publics pour rejoindre le point de départ de cette randonnée.

Littérature:

Die Broschüre «Wandern» mit vielen interessanten Wandervorschläge erhalten Sie bei Sörenberg Flühli Tourismus oder im Broschüren-Shop auf www.soereneberg.ch

Carte / Cartes:

Offizielle Karte der Schweizer Wanderwege 1:33'333 «Napf-Sörenberg», ISBN-Nummer 978-3-302-33321-2

Informations complémentaires / liens:

Biosphère UNESCO de l'Entlebuch

Centre de la biosphère

Chloschterbüel 28

CH-6170 Schüpfheim

Téléphone: +41(0) 41 485 88 50

www.biosphaere.ch

