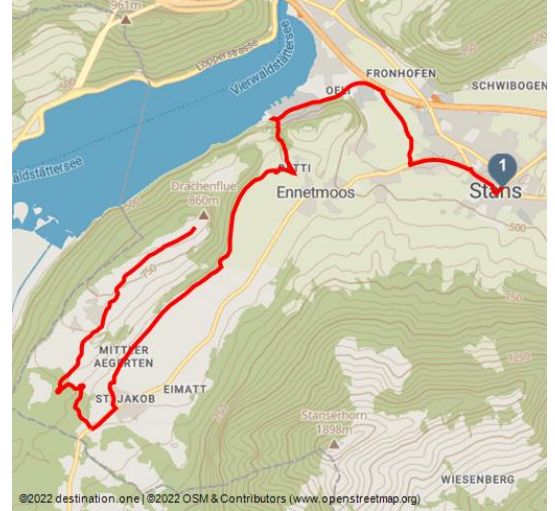











## Gorge de Rotz - Stans - Ennetmoos



Christina Bucher, Nidwalden Tourismus



### Les dates du tour:

 Facile Difficulté	 12,9 km Distance	 1 h 30 min Durée	 400 m Altitude
 17 m Höhenmeter absteigend	 833 m Le plus haut point	 435 m Point le plus bas	

### Saisons recommandées:


JAN	FEB	MRZ	APR	MAI	JUN
JUL	AUG	SEP	OKT	NOV	DEZ

### Ce parcours très varié mène de Stans, chef-lieu du canton, au pittoresque Drachenried en passant par la gorge de Rotz.

Ce parcours est un modèle de variété: un peu d'histoire à Stans, chef-lieu du canton, des décors fabuleux entre lac et montagne et un bref passage très raide dans la gorge de Rotz.

Cette gorge s'est formée au cours des différentes glaciations. Après la première, un lac aurait vu le jour sur le Drachenried et ses eaux se seraient frayé un chemin à travers la roche, creusant une gorge pour rejoindre le lac des Quatre-Cantons.

En 1562, l'industrialisation de la région fut lancée avec la construction du premier moulin à grains. On peut encore en voir les ruines dans la gorge de



### Commentaires:

★★★★☆ Panorama

★☆☆☆☆ Condition

### Adresse:

6370 Stans

### Auteur:

Nidwalden Tourismus

Rotz. Notons aussi que c'est en 1598 que le premier papier produit en Suisse centrale fut fabriqué au pied de la gorge de Rotz.

À partir de 1879, on commença à extraire de la pierre calcaire du sous-sol, créant ainsi plusieurs longues galeries où du fromage fut entreposé pendant de longues années. On y cultive encore des champignons aujourd'hui.

### Point de départ:

Stans

### Point d'arrivée:

Stans

### Instructions:

Départ à la gare de Stans. Suivre ensuite Tottikonstrasse – Spichermatte – Länderpark – Rotzbergstrasse. Dans la gorge de Rotz, il vaut mieux pousser le vélo sur le court tronçon plus raide. Au-dessus, vous découvrirez le majestueux paysage du Drachenried. Retour à Stans via St. Jakob.

### Sécurité:

Dans un souci de sécurité, il est recommandé de traverser la gorge de Rotz sans s'attarder en raison d'un risque de chute de pierres.

### Équipement:

Pour un cycliste aguerri, le tronçon au départ d'Ennetmoos à travers la gorge de Rotz ne pose aucun problème. La randonnée peut bien sûr aussi être effectuée en VTT, en faisant une boucle Stans - gorge de Rotz - Rotzloch - Stans.

### Astuce de l'auteur:

En octobre 2017, un tunnel a été ouvert dans la gorge de Rotz pour accroître encore la sécurité dans la gorge. Vous pourrez apercevoir la statue de Ste-Barbara placée dans une niche rocheuse à l'entrée supérieure du tunnel.

### Approche:

Routenplaner nach Stans.

### Parc:

kostenpflichtige Parkplätze beim Gemeindeparkplatz in Stans.

### Transports en commun:

Bahnfahrt nach Stans. Zum Fahrplan.

### Organisation:

Nidwalden Tourismus  
<http://www.nidwalden.com/>



Scannez le code QR et enregistrez cette page hors ligne, partagez avec des amis et plus encore.

<https://s.et4.de/2b2cf>

### Carte / Cartes:

Die Broschüre «Velotouren in Ob- und Nidwalden» ist bei Nidwalden Tourismus erhältlich.

### Informations complémentaires / liens:

Die E-Biketour führt teilweise entlang den SchweizMobil Routen 85 und 4.

Für touristische Auskünfte steht Nidwalden Tourismus zur Verfügung.

