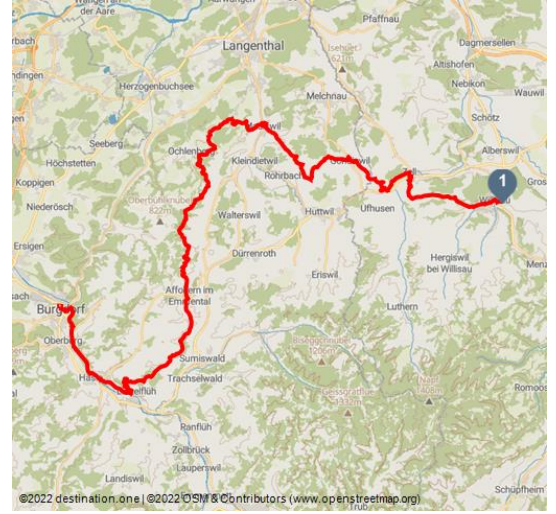











Herzroute Willisau - Burgdorf #99



Christof Sonderegger, Erlebnismacher AG - #wirsindofflinehelden



Les dates du tour:

 Dur Difficulté	 64,9 km Distance	 5 h 15 min Durée	 1210 m Altitude
 1230 m Höhenmeter absteigend	 838 m Le plus haut point	 531 m Point le plus bas	



Saisons recommandées:

JAN	FEB	MRZ	APR	MAI	JUN
JUL	AUG	SEP	OKT	NOV	DEZ

Commentaires:

- ★★★★★ Panorama
- ★★★★☆ Kondition

Vous vous émerveillerez en traversant le paysage vallonné et féérique et vous vous confierez à la symphonie des collines et des points de vue.

Dès 2003, la Herzroute s'est aventurée sur cette traversée entre Willisau à Lucerne et l'Emmental. La scène a depuis acquis un statut culte et est considérée comme inquiétante et addictive. Il emmène les voyageurs sur des chemins sinueux à travers un paysage peu connu. De Willisau, vous entrez dans l'Oberaargau via Zell in Lucerne, une partie atmosphérique du canton de Berne qui se transforme de plus en plus en Emmental. Les collines deviennent plus hautes, les crêtes plus impressionnantes, les fermes plus typiques ... Au plus tard à Affoltern, l'itinéraire atteint un crescendo scénique qui ne peut être surpassé. Des vues imprenables sur les Alpes et le Jura encadrent la cascade de collines qui s'étend devant nous. En passant par le village de Gotthelf de Lützelflüh, vous atteignez Burgdorf sur les rives de l'Emme, dont le fier château domine la vallée et vous accueille.

Adresse:

6130 Willisau

Auteur:

Herzroute AG

Organisation:

Erlebnismacher AG - #wirsindofflinehelden
<https://erlebnismacher.ch/>



Scannez le code QR et enregistrez cette page hors ligne, partagez avec des amis et plus encore.

<https://s.et4.de/MpV6f>

Point de départ:

station de vélos Willisau ou Burgdorf

Point d'arrivée:

station de vélos Burgdorf ou Willisau

Équipement:

Réservation de vélos électriques recommandée sur rentabike.ch

Astuce de l'auteur:

Autour d'Oschwand. Depuis la Herzroute, suivez le panneau indiquant l'Amiet-Hesse-Weg et découvrez des histoires sur la vie et l'œuvre de l'artiste Cuno Amiet.

Transports en commun:

Arrivée par le train idéal, station de location à 50m à côté de la gare.

Informations complémentaires / liens:

La route est signalée dans les deux sens comme la route 99 «Herzroute». Jetez un coup d'œil au site web Herzroute ? herzroute.ch

Remarque: il peut y avoir des écarts importants dans l'indication de la différence d'altitude entre SchweizMobil et Outdooractive. Ceci est basé sur un modèle de terrain résolu différemment, SchweizMobil prend en compte de petites différences.

