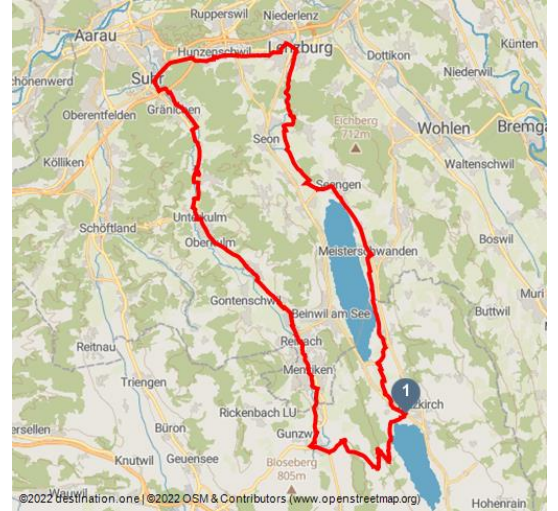











Itinéraire des châteaux



Seetal Tourismus, Seetal Tourismus, @PERRET



Les dates du tour:

			
Moyen Difficulté	66,2 km Distance	4 h 40 min Durée	512 m Altitude
			
512 m Höhenmeter absteigend	796 m Le plus haut point	392 m Point le plus bas	



Commentaires:

- ★★★★☆ Panorama
- ★★☆☆☆ Kondition

Saisons recommandées:

JAN	FEB	MRZ	APR	MAI	JUN
JUL	AUG	SEP	OKT	NOV	DEZ

L'itinéraire des châteaux vous emmène jusqu'au château de Hallwyl et à la vieille ville de Lenzbourg et se termine par le beau château de Heidegg et sa roseraie soignée.

Vous commencez sur l'itinéraire n° 56 de «La Suisse à vélo» en direction de Lenzbourg. De Aesch à Seengen, vous roulez le long des rives du lac de Hallwil. Après 14 km, vous parvenez au château romantique de Hallwyl. Ce château érigé au XIIIe siècle est l'un des châteaux à douves les plus importants de Suisse. Il abrite aujourd'hui un musée.

L'itinéraire se poursuit à travers un bois ombragé et le long de l'Aabach jusqu'à Lenzbourg. La ville de Lenzbourg a été fondée au XIIIe siècle par le Comte de Kybourg. Elle obtient le statut de ville dès 1306, comme en témoignent aujourd'hui les remparts de la ville classés monument historique. Mais la vieille ville n'est pas la seule à valoir le détour. Le château de Lenzbourg constitue l'un des points forts de cet itinéraire. L'imposant château vieux d'un

Adresse:

6285 Hitzkirch

Auteur:

Seetal Tourismus

Organisation:

Seetal Tourismus

<https://www.seetaltourismus.ch/>



Scannez le code QR et enregistrez cette page hors ligne, partagez avec des amis et plus encore.

<https://s.et4.de/BX-0d>

millier d'années, symbole de la ville de Lenzbourg, abrite aujourd'hui le musée historique. Ses salles ainsi qu'une cour intérieure sont aujourd'hui consacrées aux événements culturels et sociaux de tout type.

Sur l'itinéraire n° 34 de «La Suisse à vélo», vous atteignez Suhr avant de vous engager dans la vallée de la Wyne. À Teufenthal, le château de Trostburg surplombe fièrement un promontoire rocheux. On estime qu'il a été construit au XIIe siècle par les seigneurs de Trostberg. Il est aujourd'hui privé et ne peut être admiré que de l'extérieur. Vous traversez ensuite de vastes étendues de champs et de prairies avec vue sur les Alpes, le long du site historique de Beromünster. La rue «Fläcke» ainsi que le collège de chanoines St. Michael font la fierté de la ville depuis 10 siècles. Vous continuez en admirant le lac de Baldegg et les Alpes jusqu'au fond de la vallée, le long de la réserve protégée du lac de Baldegg vers le lac de Richen. Peu avant d'atteindre la gare de Hitzkirch, vous pourrez découvrir la tour mégalithique du XIIIe siècle.

Point de départ:

Gare de Hitzkirch

Point d'arrivée:

Gare de Hitzkirch

Instructions:

Hitzkirch - Mosen - Meisterschwanden - Seengen - Lenzbourg - Suhr - Gränichen - Unterkulm - Reinach - Beromünster - Herlisberg - Hitzkirch

- À Hitzkirch, vous pouvez faire une boucle supplémentaire de 5 km sur l'itinéraire n° 84 de «la Suisse à vélo» et visiter le château de Heidegg. Ce siège du patriciat lucernois, entouré de vignobles et d'une magnifique roseraie, marque le point final de cet itinéraire des châteaux chargé d'histoire.
- L'itinéraire peut être raccourci à Lenzbourg. Prenez le train S9 jusqu'au point de départ de Hitzkirch.

Suivez le balisage des itinéraires de «La Suisse à vélo»:

- De Hitzkirch à Lenzbourg, itinéraire n° 56
- À partir de Lenzbourg jusqu'à Suhr, itinéraire n° 34
- À partir de Suhr jusqu'à Beromünster, itinéraire n° 67
- À partir de Beromünster, itinéraire n° 84

Astuce de l'auteur:

Visitez l'un des châteaux de l'itinéraire:

- Château de Hallwyl, Seengen
- Vieille ville et château de Lenzbourg

More information: www.luzern.com | shop.luzern.com

- Château de Heidegg, Gelfingen

Les châteaux sont ouverts d'avril à octobre, le lundi étant le jour de fermeture. Plus de détails sur www.heidegg.ch et www.museumaargau.ch

Transports en commun:

Mit der S9 ab Lenzburg oder Luzern nach Hitzkirch.

Carte / Cartes:

Velokarte Luzern Land: https://www.seetaltourismus.ch/fileadmin/user_upload/Seetal_Tourismus/PDF/Velokarte_LULA_low.pdf

Informations complémentaires / liens:

Seetal Tourismus
Kronenplatz 24

5600 Lenzbourg

+41 (0)62 886 45 46

seetaltourismus@lenzburg.ch

www.seetaltourismus.ch

