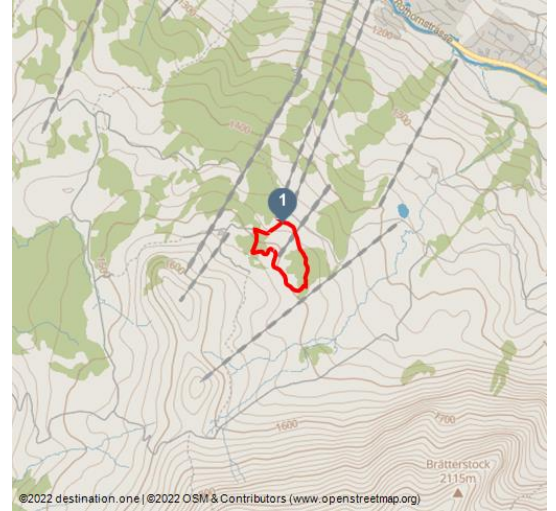











## Le sentier des droséras



Beat Brechbühl, UNESCO Biosphäre Entlebuch



### Les dates du tour:

|   |   |  |  |
|---|---|--|--|
| <br>Facile<br>Difficulté              | <br>1,4 km<br>Distance            | <br>0 h 25 min<br>Durée          | <br>50 m<br>Altitude |
| <br>50 m<br>Höhenmeter<br>absteigend | <br>1509 m<br>Le plus haut point | <br>1470 m<br>Point le plus bas |  |



### Commentaires:

★★★★☆ Panorama

### Saisons recommandées:

|     |     |     |     |     |     |
|-----|-----|-----|-----|-----|-----|
| JAN | FEB | MRZ | APR | MAI | JUN |
| JUL | AUG | SEP | OKT | NOV | DEZ |

**Le Mooraculum est également agrémenté du sentier des droséras, praticable en poussette.**

Ce circuit coloré enchante les promeneurs avec des papillons, des libellules et de jolies fleurs, dont de nombreuses orchidées. Dans les landes jonchées de myrtilles et parsemées de pins de montagne nouveaux, les promeneurs sont immédiatement transportés dans un autre monde. Au fil des 17 stations d'expériences, petits et grands découvrent de nombreuses informations intéressantes et des jeux divertissants. Ils y apprennent notamment que le sentier des droséras tire son nom de la plante du même nom, capable de survivre même dans des environnements pauvres en nutriments et de se nourrir d'insectes. Le circuit fait une boucle qui revient au Mooraculum, où il est possible de terminer la balade par un tour en bikeboard de Rossweid à Sörenberg.

### Adresse:

6174 Sörenberg

### Auteur:

Bergbahnen Sörenberg AG

### Organisation:

UNESCO Biosphäre Entlebuch  
<https://www.biosphaere.ch/de/>



Scannez le code QR et enregistrez cette page hors ligne, partagez avec des amis et plus encore.

<https://s.et4.de/L9Bnf>

### **Point de départ:**

Bergstation Gondelbahn Rossweid, Sörenberg

### **Point d'arrivée:**

Bergstation Gondelbahn Rossweid, Sörenberg

### **Équipement:**

Gutes Schuhwerk, Regenjacke & genügend Trinkwasser für unterwegs gehören zu jeder Wanderung.

Weitere Tipps zum sicheren Wandern, Informationen zu Mutterkuhherden und Herdenschutzhunden und vieles mehr gibt es auf der Webseite der Schweizer Wanderwege.

### **Astuce de l'auteur:**

Für eine rasantere Abfahrt können bei der Bergstation der Gondelbahn Rossweid Bikeboards gemietet werden (nicht für kleine Kinder geeignet).

### **Approche:**

Die UNESCO Biosphäre Entlebuch liegt im Herzen der Schweiz, zentral zwischen Bern und Luzern. Sie erreichen Sörenberg über die Hauptstrasse 10 Richtung Schüpfheim und von dort nach Flühli Sörenberg. Von Giswil über die Panoramastrasse / Glaubenbielenpass nach Sörenberg.

Planen Sie Ihre Route mit Hilfe des Google Routenplaners.

### **Parc:**

Ein kostenpflichtiger Parkplatz steht bei der Talstation der Gondelbahn Rossweid zur Verfügung.

### **Transports en commun:**

Mit dem öffentlichen Verkehr erreichen Sie Sörenberg via Schüpfheim (Bahnlinie Bern-Luzern. Ab Schüpfheim fahren Sie mit den Postauto bis nach Sörenberg "Post").

Planen Sie Ihre Reise mit dem BLS Online Fahrplan.

### **Littérature:**

Die Broschüre Wandern mit vielen interessanten Wandervorschläge bei Sörenberg Flühli Tourismus oder im Broschüren-Shop.

Buch Erlebniswanderwege für die ganze Familie ISBN: 978-3-033-07368-5

More information: [www.luzern.com](http://www.luzern.com) | [shop.luzern.com](http://shop.luzern.com)

### Informations complémentaires / liens:

Bergbahnen Sörenberg AG

Hinterschöniseistrasse 4

6174 Sörenberg

Tel. +41 (0)41 488 21 21

[www.soerenberg.ch/bergbahnen](http://www.soerenberg.ch/bergbahnen)

