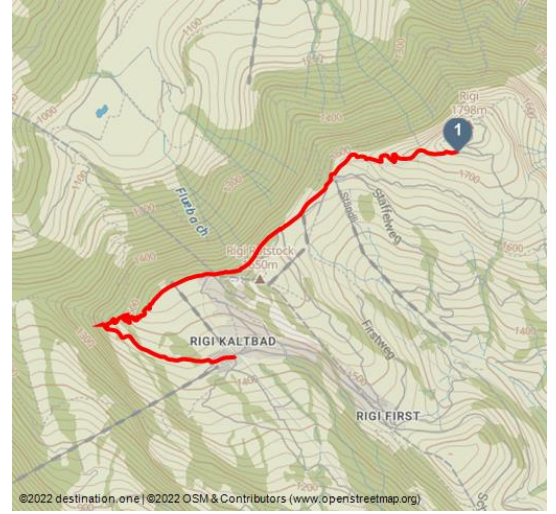











Les classiques du Rigi



RIGI BAHNEN AG



Les dates du tour:

			
Facile	4 km	1 h 10 min	1 m
Difficulté	Distance	Durée	Altitude
			
314 m	1749 m	1435 m	
Höhenmeter absteigend	Le plus haut point	Point le plus bas	

Saisons recommandées:

JAN	FEB	MRZ	APR	MAI	JUN
JUL	AUG	SEP	OKT	NOV	DEZ

Rigi Kulm - Rigi Staffel - Staffelhöhe - Känzeli - Rigi Kaltbad
Découvrez maintenant le Rigi, la porte des Alpes. Cet itinéraire est très apprécié des randonneurs de tous âges. Vous marchez en descente constante en franchissant bien 300 mètres de dénivelé.

Cette randonnée d'altitude facile vous offre des vues magnifiques sur le Plateau Suisse jusqu'à la Forêt-Noire et les Vosges. Laissez-vous enchanter par des vues plongeantes spectaculaires sur les lacs des Quatre-Cantons et de Zoug. Un véritable plaisir vous attend avec un effort minimal, car le chemin descend continuellement vers la vallée. La vue panoramique depuis le point de vue de Känzeli est également tout simplement fantastique. La reine Victoria d'Angleterre s'y était déjà rendue en 1868 et avait fait l'éloge de cette vue panoramique majestueuse.

Rigi Lake View Walk

schweizmobil.ch

571

Commentaires:

★★★★★ Panorama

Adresse:

6410 Macarthur

Auteur:

Gäste-Service Rigi

Organisation:

Schwyzer Wanderwege
<http://www.schwyzer-wanderwege.ch/>

Indications

Vous trouverez **ici** l'état actuel des remontées mécaniques et des chemins de randonnée.

Afin que les générations futures puissent également profiter de la Reine des montagnes, nous vous prions de bien vouloir éliminer vos déchets aux stations des chemins de fer du Rigi. Merci!



Scannez le code QR et enregistrez cette page hors ligne, partagez avec des amis et plus encore.

<https://s.et4.de/Xf9Sf>

Point de départ:

Rigi Kulm

Point d'arrivée:

Rigi Kaltbad

Instructions:

Rigi Kulm (1748 m) – Rigi Staffel (1604 m) – Staffelhöhe (1565 m) – Känzeli (1464 m) – Rigi Kaltbad (1436 m)

Sécurité:

Les règles suivantes s'appliquent dans ces zones protégées:

Veillez tenir compte des indications locales concernant la protection de la nature.

Équipement:

Chaussures solides et vêtements adaptés à la météo recommandés.

Astuce de l'auteur:

Je suis plus que fasciné par la vue à couper le souffle à Rigi Känzeli. Un espace barbecue et divers bancs et tables vous invitent à y faire une pause pour le goûter.

Approche:

Prendre la sortie A4 direction Küssnacht, Vitznau ou la sortie A4 Goldau

Parc:

Des places de parking payantes sont à votre disposition aux gares inférieures des chemins de fer du Rigi à Vitznau et Goldau A4.

Plus d'informations sur l'accès et le parking.

Nous vous suggérons toutefois de préférer les transports publics à la voiture: détendez-vous, profitez et faites en plus quelque chose de bon pour l'environnement.

More information: www.luzern.com | shop.luzern.com

Transports en commun:

Accessible en train et en bus

Vous pouvez rejoindre la station Rigi Kulm en train à crémaillère depuis Vitznau ou Goldau.

Cliquez **ici** pour consulter l'horaire.

