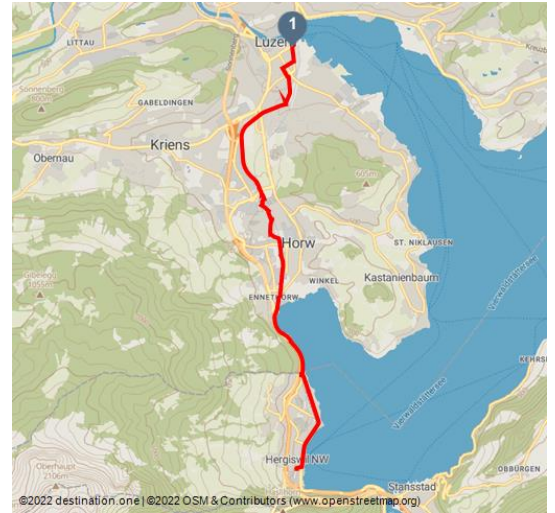











## Lucerne-Nidwald: itinéraire à vélo le long du lac



Nidwalden Tourismus



### Les dates du tour:

 Facile Difficulté	 9 km Distance	 1 h Durée	 24 m Altitude
 11 m Höhenmeter absteigend	 460 m Le plus haut point	 435 m Point le plus bas	

### Saisons recommandées:


JAN	FEB	MRZ	APR	MAI	JUN
JUL	AUG	SEP	OKT	NOV	DEZ

**Le parcours long tranquillement le lac des Quatre-Cantons et conduit du canton de Lucerne à celui de Nidwald.**

Vous démarrez à Lucerne et traversez successivement le quartier de l'Allmend et les potagers urbains pour rejoindre le lac des Quatre-Cantons via Horw. Le long du lac, une piste cyclable séparée vous conduit ensuite à Hergiswil. Vous trouverez un peu partout de jolis restaurants et des terrasses accueillantes.

### Point de départ:

Lucerne



### Commentaires:

★★★★☆ Panorama

### Adresse:

6003 Luzern

### Auteur:

Nidwalden Tourismus

### Organisation:

Nidwalden Tourismus  
<http://www.nidwalden.com/>

### Point d'arrivée:

Hergiswil

### Instructions:

Lucerne – ancienne voie de la Zentralbahn, nouveau parcours cyclable via l'Allmend – Horw – le long du lac jusqu'à Hergiswil

### Équipement:

Das Tragen eines Velohelms ist empfohlen und bei E-Bikes ein Velolicht Pflicht.

Bikehelm und -handschuhe empfohlen.

### Astuce de l'auteur:

Kulinarik-Tipp in der Nähe:

#### **Glasi-Restaurant Adler, Hergiswil**

#

Hier treffen sich drei legendäre Grössen in aktueller Bestform: Die «Glasi», der «Adler» und die malerische Zentralschweiz mit dem Vierwaldstättersee. Die nahe gelegenen berühmten Berge Pilatus, Rigi, Stanserhorn und Bürgenstock, sowie das weltbekannte Luzern ergänzen die prominente Region.

[glasirestaurant.ch](http://glasirestaurant.ch)

### Approche:

Routenplaner zum Bahnhof Luzern

### Parc:

Bahnhofparking

### Transports en commun:

Bahnfahrt nach Luzern. Zum Fahrplan

### Informations complémentaires / liens:

Für touristische Auskünfte steht Nidwalden Tourismus zur Verfügung.



Scannez le code QR et enregistrez cette page hors ligne, partagez avec des amis et plus encore.

<https://s.et4.de/wc2cf>

