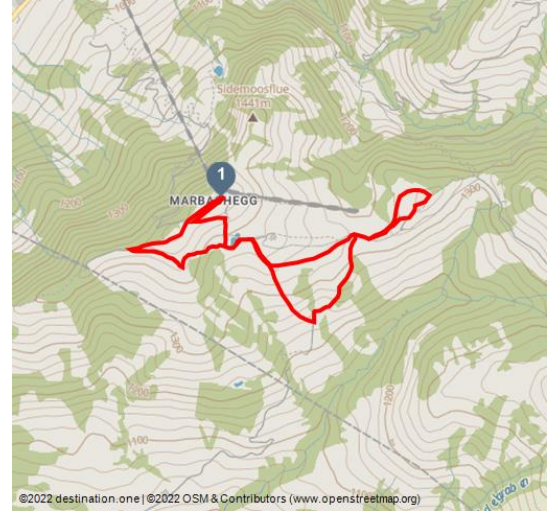











Marbachegg-Kreuzegg Trail



UNESCO Biosphäre Entlebuch



Les dates du tour:

 Moyen Difficulté	 6,8 km Distance	 3 h 10 min Durée	 336 m Altitude
 339 m Höhenmeter absteigend	 1470 m Le plus haut point	 1227 m Point le plus bas	



Saisons recommandées:

JAN	FEB	MRZ	APR	MAI	JUN
JUL	AUG	SEP	OKT	NOV	DEZ

Vous pouvez, sur ce parcours, profiter du paysage idyllique et du calme, loin du tourisme de masse. Et constamment devant vos yeux: le panorama à couper le souffle. Entre Schibegütsch et Hohgant, la vue s'ouvre sur les hautes Alpes bernoises avec Schreckhorn, Finsteraarhorn et Eiger.

Le parcours commence à Marbachegg et est facilement accessible en dix minutes en empruntant le téléphérique depuis Marbach. Depuis la station de montagne, le circuit passe devant de charmantes maisons de vacances et mène jusqu'à Gassenegg. Durant l'été, les marmottes vivent en liberté gambadent et maintenant, durant l'hiver, il règne un calme presque fantomatique. La descente commence après le lac d'accumulation et se poursuit jusqu'à Lochsitli, le point le plus bas du circuit. À cet endroit, vous remontez, marchez tranquillement tout en passant par la ferme Wittenfärren. Vous atteignez bientôt le point de vue de Kreuzegg, où vous êtes récompensé par une superbe vue: la face inhabituelle de la Schratzenfluh avec les versants

Commentaires:

- ★★★★☆ Panorama
- ★★☆☆☆ Condition

Adresse:

00000 DUMMY

Auteur:

UNESCO Biosphäre Entlebuch

Organisation:

UNESCO Biosphäre Entlebuch
<https://www.biosphaere.ch/de/>



Scannez le code QR et enregistrez cette page hors ligne, partagez avec des amis et plus encore.

<https://s.et4.de/n32cf>

(enneigés) escarpés et inclinés. Depuis Kreuzegg, vous pouvez également admirer les Alpes bernoises qui s'élèvent dans les hauteurs.

Le chemin du retour vous mène à la ferme, au lac d'accumulation et directement à la station de montagne de Marbachegg, où vous passez la piste de ski sur une courte distance. Le circuit peut être raccourci en ne tournant pas à droite à la branche vers le lac d'accumulation, mais en marchant directement jusqu'à Kreuzegg. Quoi qu'il en soit: l'invitante terrasse ensoleillée de l'auberge de montagne vous attend sur Marbachegg.

Pendant toute la saison hivernale, les piétons peuvent se rendre au Marbachegg et en revenir, seulement pour 11 francs.

Point de départ:

Marbachegg

Point d'arrivée:

Marbachegg

Instructions:

Marbachegg - Kreuzegg - Marbachegg

Sécurité:

Wir bitten Sie, auf den Winterwanderwegen folgende Punkte zu beachten:

- Bleiben Sie auf den markierten Routen
- Planen Sie genügend Zeit ein und überwachen Sie das Wetter
- Verhalten Sie sich ruhig, so besteht gar die Möglichkeit, Wildtiere zu sehen; beobachten Sie die Tiere aus gebührender Distanz
- Auch Ihre Hunde dürfen bei uns Wintersport treiben, zwingend aber an der Leine
- Nehmen Sie Ihren Abfall zusammen mit Ihren schönen Erinnerungen mit nach Hause.

Wenn Natursporttreibende den Raum der Wildtiere respektieren, braucht es weniger Verbote und Einschränkungen und die Naturlandschaft bleibt offen für echte Naturerlebnisse. Wir bitten Sie um sorgfältige Rücksichtnahme und bedanken uns dafür!

Équipement:

Sportbahnen Marbachegg AG

Dorfstrasse 61

6196 Marbach LU

Tel. +41 (0)34 493 33 88

sportbahnen@marbachegg.ch

More information: www.luzern.com | shop.luzern.com

www.marbachegg.ch

Schneesport Pavillon

Dorfstrasse 63 (bei Talstation)

6196 Marbach

Tel. +41 (0)34 493 34 00

info@skischule-marbachegg.ch

www.skischule-marbachegg.ch

Vermietung auf Voranmeldung.

Astuce de l'auteur:

Geniessen Sie die prächtige Aussicht auf der Sonnenterrasse des Berggasthaus Marbachegg!

Approche:

Die UNESCO Biosphäre Entlebuch liegt im Herzen der Schweiz, zentral zwischen Bern und Luzern. Sie erreichen Marbach über die Hauptstrasse 10 Richtung Wiggen (Escholzmatt) und von dort nach Marbach. Von Thun gelangen Sie über den Schallenberg nach Marbach.

Planen Sie Ihre Route mit Hilfe des Google Routenplaners.

Parc:

Ein kostenloser Parkplatz steht bei den Sportbahnen Marbachegg zur Verfügung.

Transports en commun:

Mit dem öffentlichen Verkehr erreichen Sie Marbach via Escholzmatt (Bahnlinie Bern-Luzern. Ab Escholzmatt fahren Sie mit den Postauto bis nach Marbach "Talstation").

Planen Sie Ihre Reise mit dem SBB Online Fahrplan.

Littérature:

Schneeschuhtrails & Winterwanderwege von Escholzmatt-Marbach Tourismus.

Informations complémentaires / liens:

More information: www.luzern.com | shop.luzern.com

Escholzmatt-Marbach Tourismus

Tourismusbüro Marbach

Dorfstrasse 61

6196 Marbach

+41 (0)34 493 38 04

marbach@em-tourismus.ch

www.escholzmatt-marbach-tourismus.ch

Beim Tourismusbüro Escholzmatt-Marbach sind auch geführte Schneeschuhtour à ca. 2 Stunden inkl. Schneeschuh-Miete und Gondelbahnfahrt auf die Marbachegg buchbar.

