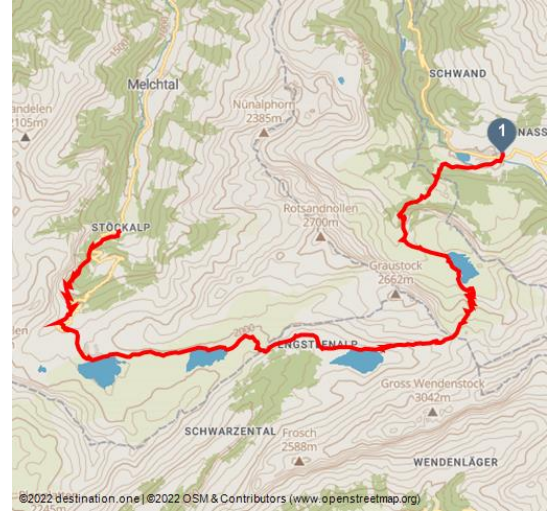











Randonnée des 4 lacs



Ciglio Pasqua | Luzern Tourismus, Region Luzern-Vierwaldstättersee



Les dates du tour:

 Dur Difficulté	 24,8 km Distance	 8 h 32 min Durée	 1377 m Altitude
 1298 m Höhenmeter absteigend	 2209 m Le plus haut point	 997 m Point le plus bas	

Saisons recommandées:

JAN	FEB	MRZ	APR	MAI	JUN
JUL	AUG	SEP	OKT	NOV	DEZ

La randonnée des 4 lacs figure parmi les plus belles randonnées autour d'Engelberg. L'imposant décor montagneux autour du puissant Titlis, la flore de montagne, le Trübsee aux eaux parfaitement calmes, l'Engstlensee, d'un bleu profond, le Tannensee, aux eaux turquoise, le très pictural Melchsee et la vue sur les Alpes bernoises au loin sont quelques-uns des nombreux atouts de cette randonnée.

La gare est le point de départ de la randonnée des quatre lacs, l'un des grands classiques de la randonnée en montagne. La station inférieure du Titlis n'est qu'à un jet de pierre, puisqu'il faut à peine 5 minutes pour la rejoindre par un chemin parfaitement signalé. Là, vous avez le choix. Soit vous suivez le sentier de randonnée indiqué, qui passe par la fromagerie d'alpage Untertrübsee et vous conduit au romantique Trübsee, soit vous prenez le Titlis Xpress jusqu'à la station intermédiaire de Trübsee. Dans la seconde variante, à partir de la station, vous descendrez jusqu'au lac et suivrez ensuite la rive



Commentaires:

- ★★★★★ Panorama
- ★★★★☆ Kondition

Adresse:

6390 Engelberg

Auteur:

Engelberg - Titlis Tourismus

More information: www.luzern.com | shop.luzern.com

jusqu'au restaurant Alpstübli. Le parcours continue par le télésiège ou à pied, pour rejoindre le col de Joch, le premier point de vue de la randonnée. Avec le Titlis dans le dos et devant vous toute la majesté des Alpes bernoises, vous pourrez profiter du soleil sur la terrasse du Bärghuis Jochpass, qui vous réglera de ses délices culinaires. Songeons à son «Urner Häfelichabis», un pot-au-feu traditionnel, à ses croquettes de maïs maison, à son gâteau au chocolat tiède ou encore à ses boulettes de viande. Vous aurez l'embarras du choix. L'itinéraire vous conduit à présent vers la vallée, à la rencontre de l'Engstlensee, aux eaux d'un bleu profond, avant de vous diriger sur Mechsee-Frutt. Ce tronçon jusqu'au-dessus du lac peut aussi être couvert en télésiège. À l'Engstlenalp, c'est une montée qui vous attend par un chemin assez raide et de plus en plus étroit qui suit la pente jusqu'au Tannalp. L'environnement rocheux fait à présent place à un décor de collines et de marais. Sur le haut-plateau menant à Melchsee-Frutt, vous longerez deux lacs de montagne, le Tannensee et le Melchsee, mais vous pouvez aussi monter à bord du petit train Fruttli. Pour le tronçon menant de Melchsee-Frutt au Stöckalp, vous avez de nouveau différentes options. Vous pouvez rejoindre le Stöckalp en télécabine ou, à toute allure, en trottibike. Avec un temps de randonnée de 6,5 heures, la randonnée des 4 lacs nécessite une bonne condition physique. Avec les remontées mécaniques, on peut le ramener à 2 heures. Vous pouvez aussi répartir le parcours sur 2 journées et passer la nuit dans un des hôtels de montagne que vous trouverez en chemin. Il vous restera ainsi suffisamment de temps pour profiter du panorama offert par les nombreux restaurants d'altitude qui jalonnent le parcours et vous essayer aux nombreuses activités proposées, telles que le canotage ou la pêche.

Vous pouvez utiliser les remontées mécaniques / transports publics suivants:

- Titlis Xpress Engelberg – Trübsee · télésiège du Trübsee – col de Joch · télésiège du col de Joch– Engstlenalp · petit train Fruttli sur le Tannalp – Melchsee-Frutt · télécabine de Melchsee-Frutt – Stöckalp · car postal Stöckalp – Stans · Zentralbahn Stans – Engelberg

Instructions:

Engelberg -Trübsee - col de Joch - Engstlen - Tannalp - Melchsee Frutt-
Stöck

Approche:

En voiture, prenez l'A2 (Bâle-Gothard) jusqu'à la sortie Stans Süd et suivez ensuite la route principale sur 20 km en direction d'Engelberg. Engelberg se situe à 30 minutes de Lucerne et 1 h 15 min de Bâle, Zurich ou Berne.

Parc:

Des places de parc payantes sont à votre disposition à Engelberg.

Transports en commun:

Liaisons nationales et internationales (env. 1 h de temps de parcours à partir de l'aéroport de Zurich, trains toutes les 30 minutes) vers Lucerne. Ensuite, prendre la Zentralbahn pour rejoindre Engelberg en 43 minutes à travers des paysages variés et un décor de gorges.

Informations complémentaires / liens:

Organisation:

Engelberg-Titlis Tourismus
<http://www.engelberg.ch/>



Scannez le code QR et enregistrez cette page hors ligne, partagez avec des amis et plus encore.

https://s.et4.de/_P-0d

Conseil: achetez le billet circulaire incluant toutes les remontées mécaniques! www.zentralbahn.ch

